

OBRA: ENSANCHE Y REFUERZO DE FIRME CARRETERA DSA-221

INFORMACIÓN PÚBLICA

Por Resolución de la Presidencia número 4810/20 de fecha 2 de diciembre, se aprobó el proyecto de obra de: “*Ensanche y refuerzo del firme de la carretera DSA-221. Las Veguillas a Linares de Riofrio. Tramo: Las Veguillas a la Sierpe (final de la travesía).*”

De conformidad con lo establecido en el art. 18 y ss. de la Ley de Expropiación Forzosa y concordantes de su Reglamento, se procede a la apertura de un plazo de información pública **por un periodo de 20 días**, a contar del siguiente a la publicación del presente anuncio en el Boletín Oficial de la Provincia, para que cualquier interesado, así como los titulares de derechos reales o económicos que pudieran verse afectados, puedan formular las alegaciones que estimen convenientes para rectificar posibles errores de la relación publicada u oponerse, por razones de fondo o forma, a la necesidad de ocupación, en este caso deberá indicar los motivos por los que debe considerarse preferente la ocupación de otros bienes como más convenientes al fin que se persigue.

Las alegaciones deberán realizarse por escrito dirigido al Ilmo. Sr. Presidente de la Excm. Diputación Provincial de Salamanca y podrán presentarse telemáticamente a través del enlace: <https://sede.diputaciondesalamanca.gob.es/>; o bien presencialmente en el Registro General de la Diputación de Salamanca, ubicado en la calle Felipe Espino nº. 1 de Salamanca, siendo necesario para ello solicitar cita previa, ya sea a través de la dirección electrónica: <https://citapreviaregistro.lasalina.es/citaPrevia>, o telefónicamente llamando al número de teléfono: 923 293 112, así como en cualquier otro registro de los previstos en el art. 16.4 de la Ley 39/2015; acompañándolas de cuanta documentación se considere conveniente para su acreditación. A tal efecto se podrá examinar el expediente en la dirección electrónica: <http://www.lasalina.es/fomento/carreteras/expropiaciones/>

Igualmente, de conformidad con lo establecido en el art. 44 de la Ley 39/2015, de 1 de octubre, del Procedimiento Administrativo Común de las Administraciones Públicas; el presente anuncio servirá como notificación para aquellas personas desconocidas que pudieran verse afectadas, así como para las que se ignore el lugar donde realizarse la notificación y será publicado, además del Boletín Oficial de la Provincia, en los tablón de edictos de la Diputación Provincial y de los ayuntamientos de Las Veguillas, Narros de Matalayegua, Membribe de la Sierra y La Sierpe; así como en la página web de la Diputación (<http://www.lasalina.es/>); sin perjuicio de la notificación individual a los interesados que se realizará en el domicilio que figura en las certificaciones catastrales de las fincas.

Salamanca a fecha señalada en la firma electrónica.

EL DIPUTADO DELEGADO DE FOMENTO

Dto. 2770/19, 8 de julio

Código Seguro de Verificación	IV7EVSLDFHR2X6FSXVYHIAT6IY	Fecha	14/05/2021 12:55:38
Normativa	Este documento incorpora firma electrónica reconocida de acuerdo a la ley 59/2003, 19 de diciembre, de firma electrónica		
Firmante	CARLOS GARCÍA SIERRA (VICEPRESIDENTE DE LA DIPUTACIÓN)		
Url de verificación	https://sede.diputaciondesalamanca.gob.es/moad/verifirma-moad/code/IV7EVSLDFHR2X6FSXVYHIAT6IY	Página	1/4



ANEXO

RELACIÓN DE TITULARES Y FINCAS AFECTADAS POR LA EJECUCIÓN DEL PROYECTO DE OBRA

Exp.	Pol./Parc.		Término	Propietario	Bienes afectados		
1	501	5073	LAS VEGUILLAS	MARTIN MALMIERCA PETRA (HEREDEROS DE) SANCHEZ GONZALEZ JERÓNIMA SANCHEZ GONZALEZ JUAN MANUEL SANCHEZ GONZALEZ LUCAS	35m ²	Prados o praderas	10m. pared de piedra
3	501	5075	LAS VEGUILLAS	AYUNTAMIENTO DE LAS VEGUILLAS	8m ²	Prados o praderas	17m. pared de piedra
4	501	5105	LAS VEGUILLAS	DE ARRIBA LEDESMA MARIA SANTOS ARRIBA JOSE AQUILINO SANTOS DE ARRIBA MARIA DEL PILAR SANTOS DE ARRIBA CELESTINA ROSARIO	72m ²	Prados o praderas	31 m. pared de piedra
5	501	5104	LAS VEGUILLAS	DIEZ SANTOS BERNARDINO	6m ²	Prados o praderas	7 m. pared de piedra
6	503	11	LAS VEGUILLAS	BARRIGA SANCHEZ JUAN ANTONIO	2.012m ²	Labor o Labradío seco	202m. pared de piedra
7	503	5001	LAS VEGUILLAS	AYUNTAMIENTO DE LAS VEGUILLAS	1.329m ²	Pastos	230m. pared de piedra
8	503	2	LAS VEGUILLAS	LILLO FERNÁNDEZ DE CUEVAS ROBERTO ANTONIO LILLO FERNÁNDEZ DE CUEVAS JOSE MARIA LILLO FERNÁNDEZ DE CUEVAS ANTONIO LILLO FERNÁNDEZ DE CUEVAS CESAR	20m ²	Prados o praderas	18m. pared de piedra
9	503	3	LAS VEGUILLAS	HERNANDEZ MATEOS ENRIQUE	466m ²	Prados o praderas	114m. pared de piedra
10	503	4	LAS VEGUILLAS	BORREGO PASTOR ANGEL (HEREDEROS DE)	4m ²	Prados o praderas	8m. pared de piedra
11	503	6	LAS VEGUILLAS	GONZALEZ VICENTE JOSEFA	13m ²	Prados o praderas	25m. pared de piedra
12	503	7	LAS VEGUILLAS	SANCHEZ LOPEZ JULIÁN	174m ²	Prados o praderas	55m. pared de piedra
13	503	26	LAS VEGUILLAS	PEREZ MALMIERCA MARIA MERCEDES	702m ²	Encinar	198 m. alambre de espino
14	503	27	LAS VEGUILLAS	SAN JOSE SANCHEZ MARIA ROSA	73m ²	Encinar	156m. alambre de espino
15	503	30	LAS VEGUILLAS	GARCIA RODRIGUEZ MARIA LUISA GARCIA RODRIGUEZ MARIA DEL CARMEN (HEREDEROS DE) GARCIA RODRIGUEZ MARIA DE LAS MERCEDES GARCIA RODRIGUEZ ANGEL	40m ²	Prados o praderas	58 m. alambre de espino
16	503	31	LAS VEGUILLAS	BEATO DE CASTRO MARIA TERESA	172m ²	Prados o praderas	123 m. alambre de espino
17	5	18	NARROS DE MATALAYEGUA	DE LA IGLESIA DEL ROSAL ANTONIO CARLOS	1.201m ²	Labor seco con encinas	608 m. pared de piedra
18	5	22	NARROS DE MATALAYEGUA	DE LA IGLESIA DEL ROSAL ANTONIO CARLOS	1.109m ²	Prados o praderas	431m. pared de piedra
19	5	21	NARROS DE MATALAYEGUA	DE LA IGLESIA DEL ROSAL ANTONIO CARLOS	2.152m ²	Pastos	509m. pared de piedra
20	5	5	MEMBRIBE DE LA SIERRA	TOTE ABE SLU	3.523m ²	Encinar	1433m. pared de piedra
21	5	7	MEMBRIBE DE LA SIERRA	TOTE ABE SLU	383m ²	Pastos	204 m. pared de piedra
22	5	9	MEMBRIBE DE LA SIERRA	TOTE ABE SLU	1.400m ²	Pastos	621 m. pared de piedra
23	5	11	MEMBRIBE DE LA SIERRA	PEREZ-TABERNERO MARTIN JUAN GASPAR	1.259m ²	Pastos	549 m. pared de piedra
24	5	15	MEMBRIBE DE LA SIERRA	INVERSIONES Y PROYECTOS LORAGUI SL	1.532m ²	Robledal	554 m. pared de piedra

Código Seguro de Verificación	IV7EVSLDFHR2X6FSXVYHIAT6IY	Fecha	14/05/2021 12:55:38
Normativa	Este documento incorpora firma electrónica reconocida de acuerdo a la ley 59/2003, 19 de diciembre, de firma electrónica		
Firmante	CARLOS GARCÍA SIERRA (VICEPRESIDENTE DE LA DIPUTACIÓN)		
Url de verificación	https://sede.diputaciondesalamanca.gob.es/moad/verifirma-moad/code/IV7EVSLDFHR2X6FSXVYHIAT6IY	Página	2/4



25	502	24	LA SIERPE	BUENO TABERNERO MARIA CARMEN PETRA DE ARRIBA REDONDO JOSE	529m ²	Pastos	472m. alambre de espino
26	502	25	LA SIERPE	BUENO TABERNERO JOSE ANTONIO	1.120m ²	Encinar	452m. alambre de espino
27	501	11	LAS VEGUILLAS	DE ARRIBA LEDESMA MARIA SANTOS ARRIBA JOSE AQUILINO SANTOS DE ARRIBA MARIA DEL PILAR SANTOS DE ARRIBA CELESTINA ROSARIO	122m ²	Prados o praderas	30m. pared de piedra
28	501	5103	LAS VEGUILLAS	GONZALEZ RIVAS MATÍAS (HEREDEROS DE)	33m ²	Prados o praderas	17 m. alambre de espino
29	501	5095	LAS VEGUILLAS	GONZALEZ SANTOS AMBROSIO	535m ²	Prados o praderas	92 m. pared de piedra
30	501	5094	LAS VEGUILLAS	ORTEGA GONZALEZ ANTONIO MANUEL ORTEGA GONZALEZ FRANCISCO AMBROSIO	2.550m ²	Prados o praderas	164 m. pared de piedra
31	501	5092	LAS VEGUILLAS	LUCAS BARRIGA MARIA DOLORES LUCAS BARRIGA MARIA MANUELA LUCAS BARRIGA MARIA CAROLINA LUCAS ROBLEDO JORGE LUCAS ROBLEDO REBECA	153m ²	Pastos	25 m. pared de piedra
32	501	5091	LAS VEGUILLAS	SANCHEZ GARCIA AURELIO	477m ²	Prados o praderas	62 m. alambre de espino
33	501	128	LAS VEGUILLAS	ARCONES HIDALGO PAULA ARCONES HIDALGO MARIA ISABEL ARCONES HIDALGO ANDRÉS LUIS ARCONES HIDALGO DANIEL ARCONES HIDALGO MARIA DE LOS ÁNGELES ARCONES HIDALGO MIRYAM	28m ²	Prados o praderas	29m. pared de piedra
34	501	127	LAS VEGUILLAS	SANTOS GARCIA LEONOR SANCHEZ GONZALEZ JUAN MANUEL SANCHEZ GONZALEZ LUCAS SANCHEZ GONZALEZ JERÓNIMA SANTOS ANTOLÍN JUAN MANUEL SANTOS ANTOLÍN MARIA	10m ²	Prados o praderas	10m. pared de piedra
35	501	130	LAS VEGUILLAS	SANCHEZ CALVO JOSE MARIA	74m ²	Labor o Labradío secano	58m. pared de piedra
36	501	131	LAS VEGUILLAS	GARCIA SANCHEZ ANA	174m ²	Prados o praderas	82m. pared de piedra
37	501	135	LAS VEGUILLAS	GARCIA SANCHEZ MARIA JOSEFA	41m ²	Encinar	0
38	501	5005	LAS VEGUILLAS	AYUNTAMIENTO DE LAS VEGUILLAS	77m ²	Pastos	0
39	501	136	LAS VEGUILLAS	SANCHEZ LUIS AGUSTIN	783m ²	Encinar	250m. pared de piedra
40	501	137	LAS VEGUILLAS	GARCIA FERNÁNDEZ MARIA MÓNICA GARCIA FERNÁNDEZ JOSEFA SANTIAGA GARCIA FERNÁNDEZ MARIA DEL CARMEN GARCIA FERNÁNDEZ ÁGUEDA GARCIA FERNÁNDEZ FRANCISCO JAVIER GARCIA FERNÁNDEZ JOSE ANTONIO	42m ²	Encinar	26m. pared de piedra
41	501	138	LAS VEGUILLAS	LOPEZ GARRIDO MANUEL	433m ²	Encinar	174 m. pared de piedra
42	501	139	LAS VEGUILLAS	SANTOS LUIS JOSE MARIA	208m ²	Encinar	150m. pared de piedra
43	501	140	LAS VEGUILLAS	DIEZ SANTOS BERNARDINO	95m ²	Prados o praderas	80m. pared de piedra
44	5	16	NARROS DE MATALAYEGUA	AJUR SL	2.326m ²	Pastos	598m. alambre de espino
45	5	15	NARROS DE MATALAYEGUA	AJUR SL	1.340m ²	Pastos	427m. alambre de espino
46	5	17	NARROS DE MATALAYEGUA	AJUR SL	8.679m ²	Prados o praderas	856m. alambre de espino
47	5	2	MEMBRIBE DE LA SIERRA	INVERSIONES Y PROYECTOS LORAGUI SL	1.426m ²	Encinar	665m. pared de piedra
48	5	4	MEMBRIBE DE LA SIERRA	INVERSIONES Y PROYECTOS LORAGUI SL	690m ²	Prados o praderas	300m. pared de piedra

Código Seguro de Verificación	IV7EVSLDFHR2X6FSXVYHIAT6IY		Fecha	14/05/2021 12:55:38
Normativa	Este documento incorpora firma electrónica reconocida de acuerdo a la ley 59/2003, 19 de diciembre, de firma electrónica			
Firmante	CARLOS GARCÍA SIERRA (VICEPRESIDENTE DE LA DIPUTACIÓN)			
Url de verificación	https://sede.diputaciondesalamanca.gob.es/moad/verifirma-moad/code/IV7EVSLDFHR2X6FSXVYHIAT6IY	Página	3/4	



49	5	12	MEMBRIBE DE LA SIERRA	INVERSIONES Y PROYECTOS LORAGUI SL	3.103m ²	Prados o praderas	1075m. pared de piedra
50	5	13	MEMBRIBE DE LA SIERRA	INVERSIONES Y PROYECTOS LORAGUI SL	1.743m ²	Pastos	1070m. alambre de espino
51	501	10018	LA SIERPE	DE LA IGLESIA BEJARANO BONIFACIA MARIA JOSE	129m ²	Pastos	100m. alambre de espino
52	501	10019	LA SIERPE	GARCIA LEDESMA PETRA GARCIA TABERNERO MARIA DEL CARMEN GARCIA TABERNERO ADORACION GARCIA TABERNERO ANTONIO	149m ²	Prados o praderas	578m. alambre de espino
53	501	20	LA SIERPE	BUENO TABERNERO MARIA MANUELA GARCIA TABERNERO MARIA DEL CARMEN GARCIA TABERNERO ADORACION GARCIA TABERNERO ANTONIO	1.038m ²	Encinar	432m. alambre de espino

Código Seguro de Verificación	IV7EVSLDFHR2X6FSXVYHIAT6IY	Fecha	14/05/2021 12:55:38
Normativa	Este documento incorpora firma electrónica reconocida de acuerdo a la ley 59/2003, 19 de diciembre, de firma electrónica		
Firmante	CARLOS GARCÍA SIERRA (VICEPRESIDENTE DE LA DIPUTACIÓN)		
Url de verificación	https://sede.diputaciondesalamanca.gob.es/moad/verifirma-moad/code/IV7EVSLDFHR2X6FSXVYHIAT6IY	Página	4/4



INFORME SOBRE NECESIDAD DE INICIO DE EXPEDIENTE DE EXPROPIACIÓN

Recibido en esta Sección copia de la Resolución de la Presidencia número 4810/20, de fecha 20 de enero, por la que se aprobó el proyecto de obra: "Ensanche y refuerzo del firme de la carretera DSA-221. Las Veguillas a Linares de Riofrio. Tramo: Las Veguillas a la Sierpe (final de la travesía)"; con la orden de iniciar el expediente de expropiación de los bienes y derechos afectados por su ejecución y, examinado el proyecto de obra, se ha determinado que existen la descripción de los bienes y derechos cuya expropiación es necesaria para su ejecución.


El art. 52 LEF, referente al procedimiento de expropiaciones por el procedimiento de urgencia que entendemos debe aplicarse al ser una carretera provincial incluida en el catálogo de carreteras aprobado Acuerdo 16/2016, de 14 de abril, de la Junta de Castilla y León, no contiene previsión específica sobre la necesidad de proceder al trámite de audiencia a los interesados para formular alegaciones, pero si lo contempla, el art. 56 de su Reglamento, en el que tras decir que el acuerdo de ocupación urgente debe hacer referencia a los bienes a ocupar, dispone que debe recoger asimismo "...el resultado de la información pública en la que por imposición legal o, en su defecto, por plazo de quince días se haya oído a los afectados por la expropiación de que se trate", siendo unánime e inveterada la jurisprudencia (a título de ejemplo cabe citar, entre las más recientes, las sentencias del T.S. nº 277/17 , 2127/16 y las que en ella se recogen), que considera preceptivo y esencial dicho trámite también en las expropiaciones urgentes, en cuanto permite a los afectados formular las alegaciones que estimen convenientes en relación con la expropiación, necesidad de ocupación, **existencia de alternativas de otros bienes, u otras soluciones más convenientes**, y tal exigencia no es solo una previsión legal, sino que viene impuesta por el propio art. 105 CE.

Si bien este trámite puede solaparse con la convocatoria para el levantamiento de actas de ocupación ello, en modo alguno, supone ganar tiempo para la ocupación pues del propio objeto de las alegaciones paralizarían el proceso de ocupación y, a lo más, podría incidir sobre el proyecto aprobado si de las mismas se derivara la necesidad de cambio, total y parcial, del trazado.

En consecuencia, el Técnico que suscribe propone al Diputado Delegado de Fomento, en virtud de la Delegación que tiene conferida por Resolución de la Presidencia 2770/19, de 8 de julio; iniciar el trámite de información pública para dar trámite de audiencia a los interesados, identificar los intereses perjudicados en el procedimiento; todo ello con la finalidad que el acta de ocupación sea lo más real posible y evitar paralizaciones posteriores.

Salamanca a la fecha que consta en la firma electrónica

Código Seguro de Verificación	IV7EVSKOABPN75EYS45EIFS7L4	Fecha	12/05/2021 12:21:19
Normativa	Este documento incorpora firma electrónica reconocida de acuerdo a la ley 59/2003, 19 de diciembre, de firma electrónica		
Firmante	CARLOS LUIS LEANDRO ALMENDRAL PARRA (Jefe Sección Expropiaciones Licencias Informes 4 Área de Fomento. 454 Expropiaciones Licencias Informes Diputación Provincial de Salamanca)		
Url de verificación	https://sede.diputaciondesalamanca.gob.es/moad/verifirma-moad/code/IV7EVSKOABPN75EYS45EIFS7L4	Página	1/1





SOLICITUD DE INSERCIÓN DE TEXTO EN EL B.O.P. DE SALAMANCA

Datos relativos al solicitante de la inserción. Sujeto pasivo de la tasa (1)	
NOMBRE	DIPUTACIÓN DE SALAMANCA
N.I.F.	P3700000G
DOMICILIO	FELIPE ESPINO Nº. 1

Datos referidos al texto a publicar en el B.O.P.	
ADMINISTRACION (2)	LOCAL
ORGANISMO (3)	AREA DE FOMENTO
TIPO DE DISPOSICION (4)	ANUNCIO
Nº DE LA DISPOSICION (5)	
FECHA DE LA DISPOSICION (6)	LA DE LA FIRMA ELECTRONICA
RESUMEN (7)	TRAMITE AUDIENCIA INTERESADOS AFECTADOS POR EL EXPEDIENTE DE EXPROPIACION MOTIVADO POR LA EJECUCION DEL PROYECTO DE OBRA DE ENSANCHE DE LA CARRETERA DSA-221

OBLIGATORIEDAD DE INSERCIÓN (8)	SI <input checked="" type="checkbox"/>	NO <input type="checkbox"/>
NORMA QUE OBLIGA A PUBLICAR: LEY DE EXPROPIACION FORZOSA, LEY 35/2015		
EXENCIÓN DE TASAS	SI <input checked="" type="checkbox"/>	NO <input type="checkbox"/>
FUNDAMENTO JURÍDICO EN QUE SE BASA: INFORMACION PUBLICA INTERESADOS		

PUBLICACION (9)	ORDINARIA <input checked="" type="checkbox"/>	URGENTE <input type="checkbox"/>
TEXTO DEL ANUNCIO (10)	Se adjunta a esta solicitud	

Cumplimentar a máquina o con letra de imprenta.

En Salamanca a _____ de _____ de _____

Firmado: Carlos García Sierra
Cargo: DIPUTADO DELEGADO DE FOMENTO

ILMO. SR. PRESIDENTE DE LA EXCMA. DIPUTACION PROVINCIAL DE SALAMANCA

(Ver dorso)

Código Seguro de Verificación	IV7EVSL7HFFLXBNNYJFH4U3AIE	Fecha	14/05/2021 12:55:38
Normativa	Este documento incorpora firma electrónica reconocida de acuerdo a la ley 59/2003, 19 de diciembre, de firma electrónica		
Firmante	CARLOS GARCÍA SIERRA (VICEPRESIDENTE DE LA DIPUTACIÓN)		
Url de verificación	https://sede.diputaciondesalamanca.gob.es/moad/verifirma-moad/code/IV7EVSL7HFFLXBNNYJFH4U3AIE	Página	1/5



OBRA: ENSANCHE Y REFUERZO DE FIRME CARRETERA DSA-221

INFORMACIÓN PÚBLICA

Por Resolución de la Presidencia número 4810/20 de fecha 2 de diciembre, se aprobó el proyecto de obra de: “*Ensanche y refuerzo del firme de la carretera DSA-221. Las Veguillas a Linares de Riofrio. Tramo: Las Veguillas a la Sierpe (final de la travesía).*”

De conformidad con lo establecido en el art. 18 y ss. de la Ley de Expropiación Forzosa y concordantes de su Reglamento, se procede a la apertura de un plazo de información pública **por un periodo de 20 días**, a contar del siguiente a la publicación del presente anuncio en el Boletín Oficial de la Provincia, para que cualquier interesado, así como los titulares de derechos reales o económicos que pudieran verse afectados, puedan formular las alegaciones que estimen convenientes para rectificar posibles errores de la relación publicada u oponerse, por razones de fondo o forma, a la necesidad de ocupación, en este caso deberá indicar los motivos por los que debe considerarse preferente la ocupación de otros bienes como más convenientes al fin que se persigue.

Las alegaciones deberán realizarse por escrito dirigido al Ilmo. Sr. Presidente de la Excm. Diputación Provincial de Salamanca y podrán presentarse telemáticamente a través del enlace: <https://sede.diputaciondesalamanca.gob.es/>; o bien presencialmente en el Registro General de la Diputación de Salamanca, ubicado en la calle Felipe Espino nº. 1 de Salamanca, siendo necesario para ello solicitar cita previa, ya sea a través de la dirección electrónica: <https://citapreviaregistro.lasalina.es/citaPrevia>, o telefónicamente llamando al número de teléfono: 923 293 112, así como en cualquier otro registro de los previstos en el art. 16.4 de la Ley 39/2015; acompañándolas de cuanta documentación se considere conveniente para su acreditación. A tal efecto se podrá examinar el expediente en la dirección electrónica: <http://www.lasalina.es/fomento/carreteras/expropiaciones/>

Igualmente, de conformidad con lo establecido en el art. 44 de la Ley 39/2015, de 1 de octubre, del Procedimiento Administrativo Común de las Administraciones Públicas; el presente anuncio servirá como notificación para aquellas personas desconocidas que pudieran verse afectadas, así como para las que se ignore el lugar donde realizarse la notificación y será publicado, además del Boletín Oficial de la Provincia, en los tablón de edictos de la Diputación Provincial y de los ayuntamientos de Las Veguillas, Narros de Matalayegua, Membribe de la Sierra y La Sierpe; así como en la página web de la Diputación (<http://www.lasalina.es/>); sin perjuicio de la notificación individual a los interesados que se realizará en el domicilio que figura en las certificaciones catastrales de las fincas.

Salamanca a fecha señalada en la firma electrónica.

EL DIPUTADO DELEGADO DE FOMENTO

Dto. 2770/19, 8 de julio

Código Seguro de Verificación	IV7EVSL7HFLLXBNYYJFH4U3AIE	Fecha	14/05/2021 12:55:38
Normativa	Este documento incorpora firma electrónica reconocida de acuerdo a la ley 59/2003, 19 de diciembre, de firma electrónica		
Firmante	CARLOS GARCÍA SIERRA (VICEPRESIDENTE DE LA DIPUTACIÓN)		
Url de verificación	https://sede.diputaciondesalamanca.gob.es/moad/verifirma-moad/code/IV7EVSL7HFLLXBNYYJFH4U3AIE	Página	2/5



ANEXO

RELACIÓN DE TITULARES Y FINCAS AFECTADAS POR LA EJECUCIÓN DEL PROYECTO DE OBRA

Exp.	Pol./Parc.		Término	Propietario	Bienes afectados		
1	501	5073	LAS VEGUILLAS	MARTIN MALMIERCA PETRA (HEREDEROS DE) SANCHEZ GONZALEZ JERÓNIMA SANCHEZ GONZALEZ JUAN MANUEL SANCHEZ GONZALEZ LUCAS	35m ²	Prados o praderas	10m. pared de piedra
3	501	5075	LAS VEGUILLAS	AYUNTAMIENTO DE LAS VEGUILLAS	8m ²	Prados o praderas	17m. pared de piedra
4	501	5105	LAS VEGUILLAS	DE ARRIBA LEDESMA MARIA SANTOS ARRIBA JOSE AQUILINO SANTOS DE ARRIBA MARIA DEL PILAR SANTOS DE ARRIBA CELESTINA ROSARIO	72m ²	Prados o praderas	31 m. pared de piedra
5	501	5104	LAS VEGUILLAS	DIEZ SANTOS BERNARDINO	6m ²	Prados o praderas	7 m. pared de piedra
6	503	11	LAS VEGUILLAS	BARRIGA SANCHEZ JUAN ANTONIO	2.012m ²	Labor o Labradío seco	202m. pared de piedra
7	503	5001	LAS VEGUILLAS	AYUNTAMIENTO DE LAS VEGUILLAS	1.329m ²	Pastos	230m. pared de piedra
8	503	2	LAS VEGUILLAS	LILLO FERNÁNDEZ DE CUEVAS ROBERTO ANTONIO LILLO FERNÁNDEZ DE CUEVAS JOSE MARIA LILLO FERNÁNDEZ DE CUEVAS ANTONIO LILLO FERNÁNDEZ DE CUEVAS CESAR	20m ²	Prados o praderas	18m. pared de piedra
9	503	3	LAS VEGUILLAS	HERNANDEZ MATEOS ENRIQUE	466m ²	Prados o praderas	114m. pared de piedra
10	503	4	LAS VEGUILLAS	BORREGO PASTOR ANGEL (HEREDEROS DE)	4m ²	Prados o praderas	8m. pared de piedra
11	503	6	LAS VEGUILLAS	GONZALEZ VICENTE JOSEFA	13m ²	Prados o praderas	25m. pared de piedra
12	503	7	LAS VEGUILLAS	SANCHEZ LOPEZ JULIÁN	174m ²	Prados o praderas	55m. pared de piedra
13	503	26	LAS VEGUILLAS	PEREZ MALMIERCA MARIA MERCEDES	702m ²	Encinar	198 m. alambre de espino
14	503	27	LAS VEGUILLAS	SAN JOSE SANCHEZ MARIA ROSA	73m ²	Encinar	156m. alambre de espino
15	503	30	LAS VEGUILLAS	GARCIA RODRIGUEZ MARIA LUISA GARCIA RODRIGUEZ MARIA DEL CARMEN (HEREDEROS DE) GARCIA RODRIGUEZ MARIA DE LAS MERCEDES GARCIA RODRIGUEZ ANGEL	40m ²	Prados o praderas	58 m. alambre de espino
16	503	31	LAS VEGUILLAS	BEATO DE CASTRO MARIA TERESA	172m ²	Prados o praderas	123 m. alambre de espino
17	5	18	NARROS DE MATALAYEGUA	DE LA IGLESIA DEL ROSAL ANTONIO CARLOS	1.201m ²	Labor seco con encinas	608 m. pared de piedra
18	5	22	NARROS DE MATALAYEGUA	DE LA IGLESIA DEL ROSAL ANTONIO CARLOS	1.109m ²	Prados o praderas	431m. pared de piedra
19	5	21	NARROS DE MATALAYEGUA	DE LA IGLESIA DEL ROSAL ANTONIO CARLOS	2.152m ²	Pastos	509m. pared de piedra
20	5	5	MEMBRIBE DE LA SIERRA	TOTE ABE SLU	3.523m ²	Encinar	1433m. pared de piedra
21	5	7	MEMBRIBE DE LA SIERRA	TOTE ABE SLU	383m ²	Pastos	204 m. pared de piedra
22	5	9	MEMBRIBE DE LA SIERRA	TOTE ABE SLU	1.400m ²	Pastos	621 m. pared de piedra
23	5	11	MEMBRIBE DE LA SIERRA	PEREZ-TABERNERO MARTIN JUAN GASPAR	1.259m ²	Pastos	549 m. pared de piedra
24	5	15	MEMBRIBE DE LA SIERRA	INVERSIONES Y PROYECTOS LORAGUI SL	1.532m ²	Robledal	554 m. pared de piedra

Código Seguro de Verificación	IV7EVS7HFFLXBNNYJFH4U3AIE		Fecha	14/05/2021 12:55:38
Normativa	Este documento incorpora firma electrónica reconocida de acuerdo a la ley 59/2003, 19 de diciembre, de firma electrónica			
Firmante	CARLOS GARCÍA SIERRA (VICEPRESIDENTE DE LA DIPUTACIÓN)			
Url de verificación	https://sede.diputaciondesalamanca.gov.es/moad/verifirma-moad/code/IV7EVS7HFFLXBNNYJFH4U3AIE	Página	3/5	



25	502	24	LA SIERPE	BUENO TABERNERO MARIA CARMEN PETRA DE ARRIBA REDONDO JOSE	529m ²	Pastos	472m. alambre de espino
26	502	25	LA SIERPE	BUENO TABERNERO JOSE ANTONIO	1.120m ²	Encinar	452m. alambre de espino
27	501	11	LAS VEGUILLAS	DE ARRIBA LEDESMA MARIA SANTOS ARRIBA JOSE AQUILINO SANTOS DE ARRIBA MARIA DEL PILAR SANTOS DE ARRIBA CELESTINA ROSARIO	122m ²	Prados o praderas	30m. pared de piedra
28	501	5103	LAS VEGUILLAS	GONZALEZ RIVAS MATÍAS (HEREDEROS DE)	33m ²	Prados o praderas	17 m. alambre de espino
29	501	5095	LAS VEGUILLAS	GONZALEZ SANTOS AMBROSIO	535m ²	Prados o praderas	92 m. pared de piedra
30	501	5094	LAS VEGUILLAS	ORTEGA GONZALEZ ANTONIO MANUEL ORTEGA GONZALEZ FRANCISCO AMBROSIO	2.550m ²	Prados o praderas	164 m. pared de piedra
31	501	5092	LAS VEGUILLAS	LUCAS BARRIGA MARIA DOLORES LUCAS BARRIGA MARIA MANUELA LUCAS BARRIGA MARIA CAROLINA LUCAS ROBLEDO JORGE LUCAS ROBLEDO REBECA	153m ²	Pastos	25 m. pared de piedra
32	501	5091	LAS VEGUILLAS	SANCHEZ GARCIA AURELIO	477m ²	Prados o praderas	62 m. alambre de espino
33	501	128	LAS VEGUILLAS	ARCONES HIDALGO PAULA ARCONES HIDALGO MARIA ISABEL ARCONES HIDALGO ANDRÉS LUIS ARCONES HIDALGO DANIEL ARCONES HIDALGO MARIA DE LOS ÁNGELES ARCONES HIDALGO MIRYAM	28m ²	Prados o praderas	29m. pared de piedra
34	501	127	LAS VEGUILLAS	SANTOS GARCIA LEONOR SANCHEZ GONZALEZ JUAN MANUEL SANCHEZ GONZALEZ LUCAS SANCHEZ GONZALEZ JERÓNIMA SANTOS ANTOLÍN JUAN MANUEL SANTOS ANTOLÍN MARIA	10m ²	Prados o praderas	10m. pared de piedra
35	501	130	LAS VEGUILLAS	SANCHEZ CALVO JOSE MARIA	74m ²	Labor o Labradío secano	58m. pared de piedra
36	501	131	LAS VEGUILLAS	GARCIA SANCHEZ ANA	174m ²	Prados o praderas	82m. pared de piedra
37	501	135	LAS VEGUILLAS	GARCIA SANCHEZ MARIA JOSEFA	41m ²	Encinar	0
38	501	5005	LAS VEGUILLAS	AYUNTAMIENTO DE LAS VEGUILLAS	77m ²	Pastos	0
39	501	136	LAS VEGUILLAS	SANCHEZ LUIS AGUSTIN	783m ²	Encinar	250m. pared de piedra
40	501	137	LAS VEGUILLAS	GARCIA FERNÁNDEZ MARIA MÓNICA GARCIA FERNÁNDEZ JOSEFA SANTIAGA GARCIA FERNÁNDEZ MARIA DEL CARMEN GARCIA FERNÁNDEZ ÁGUEDA GARCIA FERNÁNDEZ FRANCISCO JAVIER GARCIA FERNÁNDEZ JOSE ANTONIO	42m ²	Encinar	26m. pared de piedra
41	501	138	LAS VEGUILLAS	LOPEZ GARRIDO MANUEL	433m ²	Encinar	174 m. pared de piedra
42	501	139	LAS VEGUILLAS	SANTOS LUIS JOSE MARIA	208m ²	Encinar	150m. pared de piedra
43	501	140	LAS VEGUILLAS	DIEZ SANTOS BERNARDINO	95m ²	Prados o praderas	80m. pared de piedra
44	5	16	NARROS DE MATALAYEGUA	AJUR SL	2.326m ²	Pastos	598m. alambre de espino
45	5	15	NARROS DE MATALAYEGUA	AJUR SL	1.340m ²	Pastos	427m. alambre de espino
46	5	17	NARROS DE MATALAYEGUA	AJUR SL	8.679m ²	Prados o praderas	856m. alambre de espino
47	5	2	MEMBRIBE DE LA SIERRA	INVERSIONES Y PROYECTOS LORAGUI SL	1.426m ²	Encinar	665m. pared de piedra
48	5	4	MEMBRIBE DE LA SIERRA	INVERSIONES Y PROYECTOS LORAGUI SL	690m ²	Prados o praderas	300m. pared de piedra

Código Seguro de Verificación	IV7EVSL7HFFLXBNNYJFH4U3AIE	Fecha	14/05/2021 12:55:38
Normativa	Este documento incorpora firma electrónica reconocida de acuerdo a la ley 59/2003, 19 de diciembre, de firma electrónica		
Firmante	CARLOS GARCÍA SIERRA (VICEPRESIDENTE DE LA DIPUTACIÓN)		
Url de verificación	https://sede.diputaciondesalamanca.gob.es/moad/verifirma-moad/code/IV7EVSL7HFFLXBNNYJFH4U3AIE	Página	4/5



49	5	12	MEMBRIBE DE LA SIERRA	INVERSIONES Y PROYECTOS LORAGUI SL	3.103m ²	Prados o praderas	1075m. pared de piedra
50	5	13	MEMBRIBE DE LA SIERRA	INVERSIONES Y PROYECTOS LORAGUI SL	1.743m ²	Pastos	1070m. alambre de espino
51	501	10018	LA SIERPE	DE LA IGLESIA BEJARANO BONIFACIA MARIA JOSE	129m ²	Pastos	100m. alambre de espino
52	501	10019	LA SIERPE	GARCIA LEDESMA PETRA GARCIA TABERNERO MARIA DEL CARMEN GARCIA TABERNERO ADORACION GARCIA TABERNERO ANTONIO	149m ²	Prados o praderas	578m. alambre de espino
53	501	20	LA SIERPE	BUENO TABERNERO MARIA MANUELA GARCIA TABERNERO MARIA DEL CARMEN GARCIA TABERNERO ADORACION GARCIA TABERNERO ANTONIO	1.038m ²	Encinar	432m. alambre de espino

Código Seguro de Verificación	IV7EVSL7HFFLXBNNYJFH4U3AIE	Fecha	14/05/2021 12:55:38
Normativa	Este documento incorpora firma electrónica reconocida de acuerdo a la ley 59/2003, 19 de diciembre, de firma electrónica		
Firmante	CARLOS GARCÍA SIERRA (VICEPRESIDENTE DE LA DIPUTACIÓN)		
Url de verificación	https://sede.diputaciondesalamanca.gob.es/moad/verifirma-moad/code/IV7EVSL7HFFLXBNNYJFH4U3AIE	Página	5/5



ASUNTO: PUBLICACIÓN DE ANUNCIO DE INFORMACIÓN PÚBLICA

EXPEDIENTE: ENSANCHE Y REFUERZO DEL FIRME DE LA CARRETERA DSA-221. LAS VEGUILLAS A LINARES DE RIOFRIO. TRAMO: LAS VEGUILLAS A LA SIERPE (FINAL DE LA TRAVESÍA)

Adjunto remito a Vd., anuncio referente a la información pública de los titulares y derechos que resultan afectados por la ejecución del proyecto de obra arriba indicado, al objeto que proceda a su publicación en el tablón de edictos de su municipio, por un periodo de 20 días hábiles desde su publicación en el BOP.

Transcurrido el plazo señalado le rogamos nos devuelva el anuncio con diligencia de su exposición, para su incorporación en el expediente.

Salamanca a la fecha indicada en la firma electrónica.

EL DIPUTADO DELEGADO DE FOMENTO

(2770/19, de 8 de julio)

SR. ALCALDE PRESIDENTE

AYUNTAMIENTO

(P3731100H)


C/ Escuelas, 1

37759 La Sierpe (Salamanca)

OBRA: ENSANCHE Y REFUERZO DE FIRME CARRETERA DSA-221

INFORMACIÓN PÚBLICA

Código Seguro de Verificación	IV7EVSJKPUFI5TVJWMEB4MZDCQ	Fecha	14/05/2021 12:55:37
Normativa	Este documento incorpora firma electrónica reconocida de acuerdo a la ley 59/2003, 19 de diciembre, de firma electrónica		
Firmante	CARLOS GARCÍA SIERRA (VICEPRESIDENTE DE LA DIPUTACIÓN)		
Url de verificación	https://sede.diputaciondesalamanca.gob.es/moad/verifirma-moad/code/IV7EVSJKPUFI5TVJWMEB4MZDCQ	Página	1/5



Por Resolución de la Presidencia número 4810/20 de fecha 2 de diciembre, se aprobó el proyecto de obra de: “*Ensanche y refuerzo del firme de la carretera DSA-221. Las Veguillas a Linares de Riofrio. Tramo: Las Veguillas a la Sierpe (final de la travesía).*”

De conformidad con lo establecido en el art. 18 y ss. de la Ley de Expropiación Forzosa y concordantes de su Reglamento, se procede a la apertura de un plazo de información pública **por un periodo de 20 días**, a contar del siguiente a la publicación del presente anuncio en el Boletín Oficial de la Provincia, para que cualquier interesado, así como los titulares de derechos reales o económicos que pudieran verse afectados, puedan formular las alegaciones que estimen convenientes para rectificar posibles errores de la relación publicada u oponerse, por razones de fondo o forma, a la necesidad de ocupación, en este caso deberá indicar los motivos por los que debe considerarse preferente la ocupación de otros bienes como más convenientes al fin que se persigue.

Las alegaciones deberán realizarse por escrito dirigido al Ilmo. Sr. Presidente de la Excm. Diputación Provincial de Salamanca y podrán presentarse telemáticamente a través del enlace: <https://sede.diputaciondesalamanca.gob.es/>; o bien presencialmente en el Registro General de la Diputación de Salamanca, ubicado en la calle Felipe Espino nº. 1 de Salamanca, siendo necesario para ello solicitar cita previa, ya sea a través de la dirección electrónica: <https://citapreviaregistro.lasalina.es/citaPrevia>, o telefónicamente llamando al número de teléfono: 923 293 112 , así como en cualquier otro registro de los previstos en el art. 16.4 de la Ley 39/2015; acompañándolas de cuanta documentación se considere conveniente para su acreditación. A tal efecto se podrá examinar el expediente en la dirección electrónica: <http://www.lasalina.es/fomento/carreteras/expropiaciones/>

Igualmente, de conformidad con lo establecido en el art. 44 de la Ley 39/2015, de 1 de octubre, del Procedimiento Administrativo Común de las Administraciones Públicas; el presente anuncio servirá como notificación para aquellas personas desconocidas que pudieran verse afectadas, así como para las que se ignore el lugar donde realizarse la notificación y será publicado, además del Boletín Oficial de la Provincia, en los tablón de edictos de la Diputación Provincial y de los ayuntamientos de Las Veguillas, Narros de Matalayegua, Membribe de la Sierra y La Sierpe; así como en la página web de la Diputación (<http://www.lasalina.es/>); sin perjuicio de la notificación individual a los interesados que se realizará en el domicilio que figura en las certificaciones catastrales de las fincas. Salamanca a fecha señalada en la firma electrónica.

EL DIPUTADO DELEGADO DE FOMENTO

Dto. 2770/19, 8 de julio

Código Seguro de Verificación	IV7EVSJKPUFI5TVJWMEB4MZDCQ	Fecha	14/05/2021 12:55:37
Normativa	Este documento incorpora firma electrónica reconocida de acuerdo a la ley 59/2003, 19 de diciembre, de firma electrónica		
Firmante	CARLOS GARCÍA SIERRA (VICEPRESIDENTE DE LA DIPUTACIÓN)		
Url de verificación	https://sede.diputaciondesalamanca.gob.es/moad/verifirma-moad/code/IV7EVSJKPUFI5TVJWMEB4MZDCQ	Página	2/5



ANEXO

RELACIÓN DE TITULARES Y FINCAS AFECTADAS POR LA EJECUCIÓN DEL PROYECTO DE OBRA

Exp.	Pol./Parc.		Término	Propietario	Bienes afectados		
1	501	5073	LAS VEGUILLAS	MARTIN MALMIERCA PETRA (HEREDEROS DE) SANCHEZ GONZALEZ JERÓNIMA SANCHEZ GONZALEZ JUAN MANUEL SANCHEZ GONZALEZ LUCAS	35m ²	Prados o praderas	10m. pared de piedra
3	501	5075	LAS VEGUILLAS	AYUNTAMIENTO DE LAS VEGUILLAS	8m ²	Prados o praderas	17m. pared de piedra
4	501	5105	LAS VEGUILLAS	DE ARRIBA LEDESMA MARIA SANTOS ARRIBA JOSE AQUILINO SANTOS DE ARRIBA MARIA DEL PILAR SANTOS DE ARRIBA CELESTINA ROSARIO	72m ²	Prados o praderas	31 m. pared de piedra
5	501	5104	LAS VEGUILLAS	DIEZ SANTOS BERNARDINO	6m ²	Prados o praderas	7 m. pared de piedra
6	503	11	LAS VEGUILLAS	BARRIGA SANCHEZ JUAN ANTONIO	2.012m ²	Labor o Labradío seco	202m. pared de piedra
7	503	5001	LAS VEGUILLAS	AYUNTAMIENTO DE LAS VEGUILLAS	1.329m ²	Pastos	230m. pared de piedra
8	503	2	LAS VEGUILLAS	LILLO FERNÁNDEZ DE CUEVAS ROBERTO ANTONIO LILLO FERNÁNDEZ DE CUEVAS JOSE MARIA LILLO FERNÁNDEZ DE CUEVAS ANTONIO LILLO FERNÁNDEZ DE CUEVAS CESAR	20m ²	Prados o praderas	18m. pared de piedra
9	503	3	LAS VEGUILLAS	HERNANDEZ MATEOS ENRIQUE	466m ²	Prados o praderas	114m. pared de piedra
10	503	4	LAS VEGUILLAS	BORREGO PASTOR ANGEL (HEREDEROS DE)	4m ²	Prados o praderas	8m. pared de piedra
11	503	6	LAS VEGUILLAS	GONZALEZ VICENTE JOSEFA	13m ²	Prados o praderas	25m. pared de piedra
12	503	7	LAS VEGUILLAS	SANCHEZ LOPEZ JULIÁN	174m ²	Prados o praderas	55m. pared de piedra
13	503	26	LAS VEGUILLAS	PEREZ MALMIERCA MARIA MERCEDES	702m ²	Encinar	198 m. alambre de espino
14	503	27	LAS VEGUILLAS	SAN JOSE SANCHEZ MARIA ROSA	73m ²	Encinar	156m. alambre de espino
15	503	30	LAS VEGUILLAS	GARCIA RODRIGUEZ MARIA LUISA GARCIA RODRIGUEZ MARIA DEL CARMEN (HEREDEROS DE) GARCIA RODRIGUEZ MARIA DE LAS MERCEDES GARCIA RODRIGUEZ ANGEL	40m ²	Prados o praderas	58 m. alambre de espino
16	503	31	LAS VEGUILLAS	BEATO DE CASTRO MARIA TERESA	172m ²	Prados o praderas	123 m. alambre de espino
17	5	18	NARROS DE MATALAYEGUA	DE LA IGLESIA DEL ROSAL ANTONIO CARLOS	1.201m ²	Labor seco con encinas	608 m. pared de piedra
18	5	22	NARROS DE MATALAYEGUA	DE LA IGLESIA DEL ROSAL ANTONIO CARLOS	1.109m ²	Prados o praderas	431m. pared de piedra
19	5	21	NARROS DE MATALAYEGUA	DE LA IGLESIA DEL ROSAL ANTONIO CARLOS	2.152m ²	Pastos	509m. pared de piedra
20	5	5	MEMBRIBE DE LA SIERRA	TOTE ABE SLU	3.523m ²	Encinar	1433m. pared de piedra
21	5	7	MEMBRIBE DE LA SIERRA	TOTE ABE SLU	383m ²	Pastos	204 m. pared de piedra

Código Seguro de Verificación	IV7EVSJKPUFI5TVJWMEB4MZDCQ	Fecha	14/05/2021 12:55:37
Normativa	Este documento incorpora firma electrónica reconocida de acuerdo a la ley 59/2003, 19 de diciembre, de firma electrónica		
Firmante	CARLOS GARCÍA SIERRA (VICEPRESIDENTE DE LA DIPUTACIÓN)		
Url de verificación	https://sede.diputaciondesalamanca.gob.es/moad/verifirma-moad/code/IV7EVSJKPUFI5TVJWMEB4MZDCQ	Página	3/5



22	5	9	MEMBRIBE DE LA SIERRA	TOTE ABE SLU	1.400m ²	Pastos	621 m. pared de piedra
23	5	11	MEMBRIBE DE LA SIERRA	PEREZ-TABERNERO MARTIN JUAN GASPAR	1.259m ²	Pastos	549 m. pared de piedra
24	5	15	MEMBRIBE DE LA SIERRA	INVERSIONES Y PROYECTOS LORAGUI SL	1.532m ²	Robledal	554 m. pared de piedra
25	502	24	LA SIERPE	BUENO TABERNERO MARIA CARMEN PETRA DE ARRIBA REDONDO JOSE	529m ²	Pastos	472m. alambre de espino
26	502	25	LA SIERPE	BUENO TABERNERO JOSE ANTONIO	1.120m ²	Encinar	452m. alambre de espino
27	501	11	LAS VEGUILLAS	DE ARRIBA LEDESMA MARIA SANTOS ARRIBA JOSE AQUILINO SANTOS DE ARRIBA MARIA DEL PILAR SANTOS DE ARRIBA CELESTINA ROSARIO	122m ²	Prados o praderas	30m. pared de piedra
28	501	5103	LAS VEGUILLAS	GONZALEZ RIVAS MATÍAS (HEREDEROS DE)	33m ²	Prados o praderas	17 m. alambre de espino
29	501	5095	LAS VEGUILLAS	GONZALEZ SANTOS AMBROSIO	535m ²	Prados o praderas	92 m. pared de piedra
30	501	5094	LAS VEGUILLAS	ORTEGA GONZALEZ ANTONIO MANUEL ORTEGA GONZALEZ FRANCISCO AMBROSIO	2.550m ²	Prados o praderas	164 m. pared de piedra
31	501	5092	LAS VEGUILLAS	LUCAS BARRIGA MARIA DOLORES LUCAS BARRIGA MARIA MANUELA LUCAS BARRIGA MARIA CAROLINA LUCAS ROBLEDO JORGE LUCAS ROBLEDO REBECA	153m ²	Pastos	25 m. pared de piedra
32	501	5091	LAS VEGUILLAS	SANCHEZ GARCIA AURELIO	477m ²	Prados o praderas	62 m. alambre de espino
33	501	128	LAS VEGUILLAS	ARCONES HIDALGO PAULA ARCONES HIDALGO MARIA ISABEL ARCONES HIDALGO ANDRÉS LUIS ARCONES HIDALGO DANIEL ARCONES HIDALGO MARIA DE LOS ÁNGELES ARCONES HIDALGO MIRYAM	28m ²	Prados o praderas	29m. pared de piedra
34	501	127	LAS VEGUILLAS	SANTOS GARCIA LEONOR SANCHEZ GONZALEZ JUAN MANUEL SANCHEZ GONZALEZ LUCAS SANCHEZ GONZALEZ JERÓNIMA SANTOS ANTOLÍN JUAN MANUEL SANTOS ANTOLÍN MARIA	10m ²	Prados o praderas	10m. pared de piedra
35	501	130	LAS VEGUILLAS	SANCHEZ CALVO JOSE MARIA	74m ²	Labor o Labradío seco	58m. pared de piedra
36	501	131	LAS VEGUILLAS	GARCIA SANCHEZ ANA	174m ²	Prados o praderas	82m. pared de piedra
37	501	135	LAS VEGUILLAS	GARCIA SANCHEZ MARIA JOSEFA	41m ²	Encinar	0
38	501	5005	LAS VEGUILLAS	AYUNTAMIENTO DE LAS VEGUILLAS	77m ²	Pastos	0
39	501	136	LAS VEGUILLAS	SANCHEZ LUIS AGUSTIN	783m ²	Encinar	250m. pared de piedra
40	501	137	LAS VEGUILLAS	GARCIA FERNÁNDEZ MARIA MÓNICA GARCIA FERNÁNDEZ JOSEFA SANTIAGA GARCIA FERNÁNDEZ MARIA DEL CARMEN GARCIA FERNÁNDEZ ÁGUEDA GARCIA FERNÁNDEZ FRANCISCO JAVIER GARCIA FERNÁNDEZ JOSE ANTONIO	42m ²	Encinar	26m. pared de piedra
41	501	138	LAS VEGUILLAS	LOPEZ GARRIDO MANUEL	433m ²	Encinar	174 m. pared de piedra
42	501	139	LAS VEGUILLAS	SANTOS LUIS JOSE MARIA	208m ²	Encinar	150m. pared de piedra

Código Seguro de Verificación	IV7EVSJKPUFI5TVJWMEB4MZDCQ	Fecha	14/05/2021 12:55:37
Normativa	Este documento incorpora firma electrónica reconocida de acuerdo a la ley 59/2003, 19 de diciembre, de firma electrónica		
Firmante	CARLOS GARCÍA SIERRA (VICEPRESIDENTE DE LA DIPUTACIÓN)		
Url de verificación	https://sede.diputaciondesalamanca.gob.es/moad/verifirma-moad/code/IV7EVSJKPUFI5TVJWMEB4MZDCQ	Página	4/5



43	501	140	LAS VEGUILLAS	DIEZ SANTOS BERNARDINO	95m ²	Prados o praderas	80m. pared de piedra
44	5	16	NARROS DE MATALAYEGUA	AJUR SL	2.326m ²	Pastos	598m. alambre de espino
45	5	15	NARROS DE MATALAYEGUA	AJUR SL	1.340m ²	Pastos	427m. alambre de espino
46	5	17	NARROS DE MATALAYEGUA	AJUR SL	8.679m ²	Prados o praderas	856m. alambre de espino
47	5	2	MEMBRIBE DE LA SIERRA	INVERSIONES Y PROYECTOS LORAGUI SL	1.426m ²	Encinar	665m. pared de piedra
48	5	4	MEMBRIBE DE LA SIERRA	INVERSIONES Y PROYECTOS LORAGUI SL	690m ²	Prados o praderas	300m. pared de piedra
49	5	12	MEMBRIBE DE LA SIERRA	INVERSIONES Y PROYECTOS LORAGUI SL	3.103m ²	Prados o praderas	1075m. pared de piedra
50	5	13	MEMBRIBE DE LA SIERRA	INVERSIONES Y PROYECTOS LORAGUI SL	1.743m ²	Pastos	1070m. alambre de espino
51	501	10018	LA SIERPE	DE LA IGLESIA BEJARANO BONIFACIA MARIA JOSE	129m ²	Pastos	100m. alambre de espino
52	501	10019	LA SIERPE	GARCIA LEDESMA PETRA GARCIA TABERNEO MARIA DEL CARMEN GARCIA TABERNEO ADORACION GARCIA TABERNEO ANTONIO	149m ²	Prados o praderas	578m. alambre de espino
53	501	20	LA SIERPE	BUENO TABERNEO MARIA MANUELA GARCIA TABERNEO MARIA DEL CARMEN GARCIA TABERNEO ADORACION GARCIA TABERNEO ANTONIO	1.038m ²	Encinar	432m. alambre de espino

Código Seguro de Verificación	IV7EVSJKPUFI5TVJWMEB4MZDCQ	Fecha	14/05/2021 12:55:37
Normativa	Este documento incorpora firma electrónica reconocida de acuerdo a la ley 59/2003, 19 de diciembre, de firma electrónica		
Firmante	CARLOS GARCÍA SIERRA (VICEPRESIDENTE DE LA DIPUTACIÓN)		
Url de verificación	https://sede.diputaciondesalamanca.gob.es/moad/verifirma-moad/code/IV7EVSJKPUFI5TVJWMEB4MZDCQ	Página	5/5



ASUNTO: PUBLICACIÓN DE ANUNCIO DE INFORMACIÓN PÚBLICA

EXPEDIENTE: ENSANCHE Y REFUERZO DEL FIRME DE LA CARRETERA DSA-221. LAS VEGUILLAS A LINARES DE RIOFRIO. TRAMO: LAS VEGUILLAS A LA SIERPE (FINAL DE LA TRAVESÍA)

Adjunto remito a Vd., anuncio referente a la información pública de los titulares y derechos que resultan afectados por la ejecución del proyecto de obra arriba indicado, al objeto que proceda a su publicación en el tablón de edictos de su municipio, por un periodo de 20 días hábiles desde su publicación en el BOP.

Transcurrido el plazo señalado le rogamos nos devuelva el anuncio con diligencia de su exposición, para su incorporación en el expediente.

Salamanca a la fecha indicada en la firma electrónica.

EL DIPUTADO DELEGADO DE FOMENTO

(2770/19, de 8 de julio)

SR. ALCALDE PRESIDENTE

AYUNTAMIENTO


(P3734900H)

Plaza Mayor, 1

37454 Las Veguillas (Salamanca)

OBRA: ENSANCHE Y REFUERZO DE FIRME CARRETERA DSA-221

INFORMACIÓN PÚBLICA

Código Seguro de Verificación	IV7EVSJKZ5G73TODYUH5CRKEKA	Fecha	14/05/2021 12:55:38	
Normativa	Este documento incorpora firma electrónica reconocida de acuerdo a la ley 59/2003, 19 de diciembre, de firma electrónica			
Firmante	CARLOS GARCÍA SIERRA (VICEPRESIDENTE DE LA DIPUTACIÓN)			
Url de verificación	https://sede.diputaciondesalamanca.gob.es/moad/verifirma-moad/code/IV7EVSJKZ5G73TODYUH5CRKEKA	Página	1/5	

Por Resolución de la Presidencia número 4810/20 de fecha 2 de diciembre, se aprobó el proyecto de obra de: “*Ensanche y refuerzo del firme de la carretera DSA-221. Las Veguillas a Linares de Riofrio. Tramo: Las Veguillas a la Sierpe (final de la travesía).*”

De conformidad con lo establecido en el art. 18 y ss. de la Ley de Expropiación Forzosa y concordantes de su Reglamento, se procede a la apertura de un plazo de información pública **por un periodo de 20 días**, a contar del siguiente a la publicación del presente anuncio en el Boletín Oficial de la Provincia, para que cualquier interesado, así como los titulares de derechos reales o económicos que pudieran verse afectados, puedan formular las alegaciones que estimen convenientes para rectificar posibles errores de la relación publicada u oponerse, por razones de fondo o forma, a la necesidad de ocupación, en este caso deberá indicar los motivos por los que debe considerarse preferente la ocupación de otros bienes como más convenientes al fin que se persigue.

Las alegaciones deberán realizarse por escrito dirigido al Ilmo. Sr. Presidente de la Excm. Diputación Provincial de Salamanca y podrán presentarse telemáticamente a través del enlace: <https://sede.diputaciondesalamanca.gob.es/>; o bien presencialmente en el Registro General de la Diputación de Salamanca, ubicado en la calle Felipe Espino nº. 1 de Salamanca, siendo necesario para ello solicitar cita previa, ya sea a través de la dirección electrónica: <https://citapreviaregistro.lasalina.es/citaPrevia>, o telefónicamente llamando al número de teléfono: 923 293 112 , así como en cualquier otro registro de los previstos en el art. 16.4 de la Ley 39/2015; acompañándolas de cuanta documentación se considere conveniente para su acreditación. A tal efecto se podrá examinar el expediente en la dirección electrónica: <http://www.lasalina.es/fomento/carreteras/expropiaciones/>

Igualmente, de conformidad con lo establecido en el art. 44 de la Ley 39/2015, de 1 de octubre, del Procedimiento Administrativo Común de las Administraciones Públicas; el presente anuncio servirá como notificación para aquellas personas desconocidas que pudieran verse afectadas, así como para las que se ignore el lugar donde realizarse la notificación y será publicado, además del Boletín Oficial de la Provincia, en los tablón de edictos de la Diputación Provincial y de los ayuntamientos de Las Veguillas, Narros de Matalayegua, Membribe de la Sierra y La Sierpe; así como en la página web de la Diputación (<http://www.lasalina.es/>); sin perjuicio de la notificación individual a los interesados que se realizará en el domicilio que figura en las certificaciones catastrales de las fincas. Salamanca a fecha señalada en la firma electrónica.

EL DIPUTADO DELEGADO DE FOMENTO

Dto. 2770/19, 8 de julio

Código Seguro de Verificación	IV7EVSJKZ5G73TODYUH5CRKEKA	Fecha	14/05/2021 12:55:38
Normativa	Este documento incorpora firma electrónica reconocida de acuerdo a la ley 59/2003, 19 de diciembre, de firma electrónica		
Firmante	CARLOS GARCÍA SIERRA (VICEPRESIDENTE DE LA DIPUTACIÓN)		
Url de verificación	https://sede.diputaciondesalamanca.gob.es/moad/verifirma-moad/code/IV7EVSJKZ5G73TODYUH5CRKEKA	Página	2/5



ANEXO

RELACIÓN DE TITULARES Y FINCAS AFECTADAS POR LA EJECUCIÓN DEL PROYECTO DE OBRA

Exp.	Pol./Parc.		Término	Propietario	Bienes afectados		
1	501	5073	LAS VEGUILLAS	MARTIN MALMIERCA PETRA (HEREDEROS DE) SANCHEZ GONZALEZ JERÓNIMA SANCHEZ GONZALEZ JUAN MANUEL SANCHEZ GONZALEZ LUCAS	35m ²	Prados o praderas	10m. pared de piedra
3	501	5075	LAS VEGUILLAS	AYUNTAMIENTO DE LAS VEGUILLAS	8m ²	Prados o praderas	17m. pared de piedra
4	501	5105	LAS VEGUILLAS	DE ARRIBA LEDESMA MARIA SANTOS ARRIBA JOSE AQUILINO SANTOS DE ARRIBA MARIA DEL PILAR SANTOS DE ARRIBA CELESTINA ROSARIO	72m ²	Prados o praderas	31 m. pared de piedra
5	501	5104	LAS VEGUILLAS	DIEZ SANTOS BERNARDINO	6m ²	Prados o praderas	7 m. pared de piedra
6	503	11	LAS VEGUILLAS	BARRIGA SANCHEZ JUAN ANTONIO	2.012m ²	Labor o Labradío seco	202m. pared de piedra
7	503	5001	LAS VEGUILLAS	AYUNTAMIENTO DE LAS VEGUILLAS	1.329m ²	Pastos	230m. pared de piedra
8	503	2	LAS VEGUILLAS	LILLO FERNÁNDEZ DE CUEVAS ROBERTO ANTONIO LILLO FERNÁNDEZ DE CUEVAS JOSE MARIA LILLO FERNÁNDEZ DE CUEVAS ANTONIO LILLO FERNÁNDEZ DE CUEVAS CESAR	20m ²	Prados o praderas	18m. pared de piedra
9	503	3	LAS VEGUILLAS	HERNANDEZ MATEOS ENRIQUE	466m ²	Prados o praderas	114m. pared de piedra
10	503	4	LAS VEGUILLAS	BORREGO PASTOR ANGEL (HEREDEROS DE)	4m ²	Prados o praderas	8m. pared de piedra
11	503	6	LAS VEGUILLAS	GONZALEZ VICENTE JOSEFA	13m ²	Prados o praderas	25m. pared de piedra
12	503	7	LAS VEGUILLAS	SANCHEZ LOPEZ JULIÁN	174m ²	Prados o praderas	55m. pared de piedra
13	503	26	LAS VEGUILLAS	PEREZ MALMIERCA MARIA MERCEDES	702m ²	Encinar	198 m. alambre de espino
14	503	27	LAS VEGUILLAS	SAN JOSE SANCHEZ MARIA ROSA	73m ²	Encinar	156m. alambre de espino
15	503	30	LAS VEGUILLAS	GARCIA RODRIGUEZ MARIA LUISA GARCIA RODRIGUEZ MARIA DEL CARMEN (HEREDEROS DE) GARCIA RODRIGUEZ MARIA DE LAS MERCEDES GARCIA RODRIGUEZ ANGEL	40m ²	Prados o praderas	58 m. alambre de espino
16	503	31	LAS VEGUILLAS	BEATO DE CASTRO MARIA TERESA	172m ²	Prados o praderas	123 m. alambre de espino
17	5	18	NARROS DE MATALAYEGUA	DE LA IGLESIA DEL ROSAL ANTONIO CARLOS	1.201m ²	Labor seco con encinas	608 m. pared de piedra
18	5	22	NARROS DE MATALAYEGUA	DE LA IGLESIA DEL ROSAL ANTONIO CARLOS	1.109m ²	Prados o praderas	431m. pared de piedra
19	5	21	NARROS DE MATALAYEGUA	DE LA IGLESIA DEL ROSAL ANTONIO CARLOS	2.152m ²	Pastos	509m. pared de piedra
20	5	5	MEMBRIBE DE LA SIERRA	TOTE ABE SLU	3.523m ²	Encinar	1433m. pared de piedra
21	5	7	MEMBRIBE DE LA SIERRA	TOTE ABE SLU	383m ²	Pastos	204 m. pared de piedra

Código Seguro de Verificación	IV7EVSJKZ5G73TODYUH5CRKEKA	Fecha	14/05/2021 12:55:38
Normativa	Este documento incorpora firma electrónica reconocida de acuerdo a la ley 59/2003, 19 de diciembre, de firma electrónica		
Firmante	CARLOS GARCÍA SIERRA (VICEPRESIDENTE DE LA DIPUTACIÓN)		
Url de verificación	https://sede.diputaciondesalamanca.gob.es/moad/verifirma-moad/code/IV7EVSJKZ5G73TODYUH5CRKEKA	Página	3/5



22	5	9	MEMBRIBE DE LA SIERRA	TOTE ABE SLU	1.400m ²	Pastos	621 m. pared de piedra
23	5	11	MEMBRIBE DE LA SIERRA	PEREZ-TABERNERO MARTIN JUAN GASPAR	1.259m ²	Pastos	549 m. pared de piedra
24	5	15	MEMBRIBE DE LA SIERRA	INVERSIONES Y PROYECTOS LORAGUI SL	1.532m ²	Robledal	554 m. pared de piedra
25	502	24	LA SIERPE	BUENO TABERNERO MARIA CARMEN PETRA DE ARRIBA REDONDO JOSE	529m ²	Pastos	472m. alambre de espino
26	502	25	LA SIERPE	BUENO TABERNERO JOSE ANTONIO	1.120m ²	Encinar	452m. alambre de espino
27	501	11	LAS VEGUILLAS	DE ARRIBA LEDESMA MARIA SANTOS ARRIBA JOSE AQUILINO SANTOS DE ARRIBA MARIA DEL PILAR SANTOS DE ARRIBA CELESTINA ROSARIO	122m ²	Prados o praderas	30m. pared de piedra
28	501	5103	LAS VEGUILLAS	GONZALEZ RIVAS MATÍAS (HEREDEROS DE)	33m ²	Prados o praderas	17 m. alambre de espino
29	501	5095	LAS VEGUILLAS	GONZALEZ SANTOS AMBROSIO	535m ²	Prados o praderas	92 m. pared de piedra
30	501	5094	LAS VEGUILLAS	ORTEGA GONZALEZ ANTONIO MANUEL ORTEGA GONZALEZ FRANCISCO AMBROSIO	2.550m ²	Prados o praderas	164 m. pared de piedra
31	501	5092	LAS VEGUILLAS	LUCAS BARRIGA MARIA DOLORES LUCAS BARRIGA MARIA MANUELA LUCAS BARRIGA MARIA CAROLINA LUCAS ROBLEDO JORGE LUCAS ROBLEDO REBECA	153m ²	Pastos	25 m. pared de piedra
32	501	5091	LAS VEGUILLAS	SANCHEZ GARCIA AURELIO	477m ²	Prados o praderas	62 m. alambre de espino
33	501	128	LAS VEGUILLAS	ARCONES HIDALGO PAULA ARCONES HIDALGO MARIA ISABEL ARCONES HIDALGO ANDRÉS LUIS ARCONES HIDALGO DANIEL ARCONES HIDALGO MARIA DE LOS ÁNGELES ARCONES HIDALGO MIRYAM	28m ²	Prados o praderas	29m. pared de piedra
34	501	127	LAS VEGUILLAS	SANTOS GARCIA LEONOR SANCHEZ GONZALEZ JUAN MANUEL SANCHEZ GONZALEZ LUCAS SANCHEZ GONZALEZ JERÓNIMA SANTOS ANTOLÍN JUAN MANUEL SANTOS ANTOLÍN MARIA	10m ²	Prados o praderas	10m. pared de piedra
35	501	130	LAS VEGUILLAS	SANCHEZ CALVO JOSE MARIA	74m ²	Labor o Labradío seco	58m. pared de piedra
36	501	131	LAS VEGUILLAS	GARCIA SANCHEZ ANA	174m ²	Prados o praderas	82m. pared de piedra
37	501	135	LAS VEGUILLAS	GARCIA SANCHEZ MARIA JOSEFA	41m ²	Encinar	0
38	501	5005	LAS VEGUILLAS	AYUNTAMIENTO DE LAS VEGUILLAS	77m ²	Pastos	0
39	501	136	LAS VEGUILLAS	SANCHEZ LUIS AGUSTIN	783m ²	Encinar	250m. pared de piedra
40	501	137	LAS VEGUILLAS	GARCIA FERNÁNDEZ MARIA MÓNICA GARCIA FERNÁNDEZ JOSEFA SANTIAGA GARCIA FERNÁNDEZ MARIA DEL CARMEN GARCIA FERNÁNDEZ ÁGUEDA GARCIA FERNÁNDEZ FRANCISCO JAVIER GARCIA FERNÁNDEZ JOSE ANTONIO	42m ²	Encinar	26m. pared de piedra
41	501	138	LAS VEGUILLAS	LOPEZ GARRIDO MANUEL	433m ²	Encinar	174 m. pared de piedra
42	501	139	LAS VEGUILLAS	SANTOS LUIS JOSE MARIA	208m ²	Encinar	150m. pared de piedra

Código Seguro de Verificación	IV7EVSJKZ5G73TODYUH5CRKEKA		Fecha	14/05/2021 12:55:38
Normativa	Este documento incorpora firma electrónica reconocida de acuerdo a la ley 59/2003, 19 de diciembre, de firma electrónica			
Firmante	CARLOS GARCÍA SIERRA (VICEPRESIDENTE DE LA DIPUTACIÓN)			
Url de verificación	https://sede.diputaciondesalamanca.gob.es/moad/verifirma-moad/code/IV7EVSJKZ5G73TODYUH5CRKEKA	Página	4/5	



43	501	140	LAS VEGUILLAS	DIEZ SANTOS BERNARDINO	95m ²	Prados o praderas	80m. pared de piedra
44	5	16	NARROS DE MATALAYEGUA	AJUR SL	2.326m ²	Pastos	598m. alambre de espino
45	5	15	NARROS DE MATALAYEGUA	AJUR SL	1.340m ²	Pastos	427m. alambre de espino
46	5	17	NARROS DE MATALAYEGUA	AJUR SL	8.679m ²	Prados o praderas	856m. alambre de espino
47	5	2	MEMBRIBE DE LA SIERRA	INVERSIONES Y PROYECTOS LORAGUI SL	1.426m ²	Encinar	665m. pared de piedra
48	5	4	MEMBRIBE DE LA SIERRA	INVERSIONES Y PROYECTOS LORAGUI SL	690m ²	Prados o praderas	300m. pared de piedra
49	5	12	MEMBRIBE DE LA SIERRA	INVERSIONES Y PROYECTOS LORAGUI SL	3.103m ²	Prados o praderas	1075m. pared de piedra
50	5	13	MEMBRIBE DE LA SIERRA	INVERSIONES Y PROYECTOS LORAGUI SL	1.743m ²	Pastos	1070m. alambre de espino
51	501	10018	LA SIERPE	DE LA IGLESIA BEJARANO BONIFACIA MARIA JOSE	129m ²	Pastos	100m. alambre de espino
52	501	10019	LA SIERPE	GARCIA LEDESMA PETRA GARCIA TABERNERO MARIA DEL CARMEN GARCIA TABERNERO ADORACION GARCIA TABERNERO ANTONIO	149m ²	Prados o praderas	578m. alambre de espino
53	501	20	LA SIERPE	BUENO TABERNERO MARIA MANUELA GARCIA TABERNERO MARIA DEL CARMEN GARCIA TABERNERO ADORACION GARCIA TABERNERO ANTONIO	1.038m ²	Encinar	432m. alambre de espino

Código Seguro de Verificación	IV7EVSJKZ5G73TODYUH5CRKEKA	Fecha	14/05/2021 12:55:38
Normativa	Este documento incorpora firma electrónica reconocida de acuerdo a la ley 59/2003, 19 de diciembre, de firma electrónica		
Firmante	CARLOS GARCÍA SIERRA (VICEPRESIDENTE DE LA DIPUTACIÓN)		
Url de verificación	https://sede.diputaciondesalamanca.gob.es/moad/verifirma-moad/code/IV7EVSJKZ5G73TODYUH5CRKEKA	Página	5/5



ASUNTO: PUBLICACIÓN DE ANUNCIO DE INFORMACIÓN PÚBLICA

EXPEDIENTE: ENSANCHE Y REFUERZO DEL FIRME DE LA CARRETERA DSA-221. LAS VEGUILLAS A LINARES DE RIOFRIO. TRAMO: LAS VEGUILLAS A LA SIERPE (FINAL DE LA TRAVESÍA)

Adjunto remito a Vd., anuncio referente a la información pública de los titulares y derechos que resultan afectados por la ejecución del proyecto de obra arriba indicado, al objeto que proceda a su publicación en el tablón de edictos de su municipio, por un periodo de 20 días hábiles desde su publicación en el BOP.

Transcurrido el plazo señalado le rogamos nos devuelva el anuncio con diligencia de su exposición, para su incorporación en el expediente.

Salamanca a la fecha indicada en la firma electrónica.

EL DIPUTADO DELEGADO DE FOMENTO

(2770/19, de 8 de julio)

SR. ALCALDE PRESIDENTE

AYUNTAMIENTO

(P3719000F)


Plaza de la Constitución, s/n 3

7766 Membribe de la Sierra (Salamanca)

OBRA: ENSANCHE Y REFUERZO DE FIRME CARRETERA DSA-221

INFORMACIÓN PÚBLICA

Código Seguro de Verificación	IV7EVSJLNUWSRVG3AMHM4NCBJY	Fecha	14/05/2021 12:55:37
Normativa	Este documento incorpora firma electrónica reconocida de acuerdo a la ley 59/2003, 19 de diciembre, de firma electrónica		
Firmante	CARLOS GARCÍA SIERRA (VICEPRESIDENTE DE LA DIPUTACIÓN)		
Url de verificación	https://sede.diputaciondesalamanca.gob.es/moad/verifirma-moad/code/IV7EVSJLNUWSRVG3AMHM4NCBJY	Página	1/5



Por Resolución de la Presidencia número 4810/20 de fecha 2 de diciembre, se aprobó el proyecto de obra de: “*Ensanche y refuerzo del firme de la carretera DSA-221. Las Veguillas a Linares de Riofrio. Tramo: Las Veguillas a la Sierpe (final de la travesía).*”

De conformidad con lo establecido en el art. 18 y ss. de la Ley de Expropiación Forzosa y concordantes de su Reglamento, se procede a la apertura de un plazo de información pública **por un periodo de 20 días**, a contar del siguiente a la publicación del presente anuncio en el Boletín Oficial de la Provincia, para que cualquier interesado, así como los titulares de derechos reales o económicos que pudieran verse afectados, puedan formular las alegaciones que estimen convenientes para rectificar posibles errores de la relación publicada u oponerse, por razones de fondo o forma, a la necesidad de ocupación, en este caso deberá indicar los motivos por los que debe considerarse preferente la ocupación de otros bienes como más convenientes al fin que se persigue.

Las alegaciones deberán realizarse por escrito dirigido al Ilmo. Sr. Presidente de la Excma. Diputación Provincial de Salamanca y podrán presentarse telemáticamente a través del enlace: <https://sede.diputaciondesalamanca.gob.es/>; o bien presencialmente en el Registro General de la Diputación de Salamanca, ubicado en la calle Felipe Espino nº. 1 de Salamanca, siendo necesario para ello solicitar cita previa, ya sea a través de la dirección electrónica: <https://citapreviaregistro.lasalina.es/citaPrevia>, o telefónicamente llamando al número de teléfono: 923 293 112 , así como en cualquier otro registro de los previstos en el art. 16.4 de la Ley 39/2015; acompañándolas de cuanta documentación se considere conveniente para su acreditación. A tal efecto se podrá examinar el expediente en la dirección electrónica: <http://www.lasalina.es/fomento/carreteras/expropiaciones/>

Igualmente, de conformidad con lo establecido en el art. 44 de la Ley 39/2015, de 1 de octubre, del Procedimiento Administrativo Común de las Administraciones Públicas; el presente anuncio servirá como notificación para aquellas personas desconocidas que pudieran verse afectadas, así como para las que se ignore el lugar donde realizarse la notificación y será publicado, además del Boletín Oficial de la Provincia, en los tablón de edictos de la Diputación Provincial y de los ayuntamientos de Las Veguillas, Narros de Matalayegua, Membribe de la Sierra y La Sierpe; así como en la página web de la Diputación (<http://www.lasalina.es/>); sin perjuicio de la notificación individual a los interesados que se realizará en el domicilio que figura en las certificaciones catastrales de las fincas. Salamanca a fecha señalada en la firma electrónica.

EL DIPUTADO DELEGADO DE FOMENTO

Dto. 2770/19, 8 de julio

Código Seguro de Verificación	IV7EVSJLNUWSRVG3AMHM4NCBJY	Fecha	14/05/2021 12:55:37
Normativa	Este documento incorpora firma electrónica reconocida de acuerdo a la ley 59/2003, 19 de diciembre, de firma electrónica		
Firmante	CARLOS GARCÍA SIERRA (VICEPRESIDENTE DE LA DIPUTACIÓN)		
Url de verificación	https://sede.diputaciondesalamanca.gob.es/moad/verifirma-moad/code/IV7EVSJLNUWSRVG3AMHM4NCBJY	Página	2/5



ANEXO

RELACIÓN DE TITULARES Y FINCAS AFECTADAS POR LA EJECUCIÓN DEL PROYECTO DE OBRA

Exp.	Pol./Parc.		Término	Propietario	Bienes afectados		
1	501	5073	LAS VEGUILLAS	MARTIN MALMIERCA PETRA (HEREDEROS DE) SANCHEZ GONZALEZ JERÓNIMA SANCHEZ GONZALEZ JUAN MANUEL SANCHEZ GONZALEZ LUCAS	35m ²	Prados o praderas	10m. pared de piedra
3	501	5075	LAS VEGUILLAS	AYUNTAMIENTO DE LAS VEGUILLAS	8m ²	Prados o praderas	17m. pared de piedra
4	501	5105	LAS VEGUILLAS	DE ARRIBA LEDESMA MARIA SANTOS ARRIBA JOSE AQUILINO SANTOS DE ARRIBA MARIA DEL PILAR SANTOS DE ARRIBA CELESTINA ROSARIO	72m ²	Prados o praderas	31 m. pared de piedra
5	501	5104	LAS VEGUILLAS	DIEZ SANTOS BERNARDINO	6m ²	Prados o praderas	7 m. pared de piedra
6	503	11	LAS VEGUILLAS	BARRIGA SANCHEZ JUAN ANTONIO	2.012m ²	Labor o Labradío seco	202m. pared de piedra
7	503	5001	LAS VEGUILLAS	AYUNTAMIENTO DE LAS VEGUILLAS	1.329m ²	Pastos	230m. pared de piedra
8	503	2	LAS VEGUILLAS	LILLO FERNÁNDEZ DE CUEVAS ROBERTO ANTONIO LILLO FERNÁNDEZ DE CUEVAS JOSE MARIA LILLO FERNÁNDEZ DE CUEVAS ANTONIO LILLO FERNÁNDEZ DE CUEVAS CESAR	20m ²	Prados o praderas	18m. pared de piedra
9	503	3	LAS VEGUILLAS	HERNANDEZ MATEOS ENRIQUE	466m ²	Prados o praderas	114m. pared de piedra
10	503	4	LAS VEGUILLAS	BORREGO PASTOR ANGEL (HEREDEROS DE)	4m ²	Prados o praderas	8m. pared de piedra
11	503	6	LAS VEGUILLAS	GONZALEZ VICENTE JOSEFA	13m ²	Prados o praderas	25m. pared de piedra
12	503	7	LAS VEGUILLAS	SANCHEZ LOPEZ JULIÁN	174m ²	Prados o praderas	55m. pared de piedra
13	503	26	LAS VEGUILLAS	PEREZ MALMIERCA MARIA MERCEDES	702m ²	Encinar	198 m. alambre de espino
14	503	27	LAS VEGUILLAS	SAN JOSE SANCHEZ MARIA ROSA	73m ²	Encinar	156m. alambre de espino
15	503	30	LAS VEGUILLAS	GARCIA RODRIGUEZ MARIA LUISA GARCIA RODRIGUEZ MARIA DEL CARMEN (HEREDEROS DE) GARCIA RODRIGUEZ MARIA DE LAS MERCEDES GARCIA RODRIGUEZ ANGEL	40m ²	Prados o praderas	58 m. alambre de espino
16	503	31	LAS VEGUILLAS	BEATO DE CASTRO MARIA TERESA	172m ²	Prados o praderas	123 m. alambre de espino
17	5	18	NARROS DE MATALAYEGUA	DE LA IGLESIA DEL ROSAL ANTONIO CARLOS	1.201m ²	Labor seco con encinas	608 m. pared de piedra
18	5	22	NARROS DE MATALAYEGUA	DE LA IGLESIA DEL ROSAL ANTONIO CARLOS	1.109m ²	Prados o praderas	431m. pared de piedra
19	5	21	NARROS DE MATALAYEGUA	DE LA IGLESIA DEL ROSAL ANTONIO CARLOS	2.152m ²	Pastos	509m. pared de piedra
20	5	5	MEMBRIBE DE LA SIERRA	TOTE ABE SLU	3.523m ²	Encinar	1433m. pared de piedra
21	5	7	MEMBRIBE DE LA SIERRA	TOTE ABE SLU	383m ²	Pastos	204 m. pared de piedra

Código Seguro de Verificación	IV7EVSJLNUWSRVG3AMHM4NCBJY	Fecha	14/05/2021 12:55:37
Normativa	Este documento incorpora firma electrónica reconocida de acuerdo a la ley 59/2003, 19 de diciembre, de firma electrónica		
Firmante	CARLOS GARCÍA SIERRA (VICEPRESIDENTE DE LA DIPUTACIÓN)		
Url de verificación	https://sede.diputaciondesalamanca.gob.es/moad/verifirma-moad/code/IV7EVSJLNUWSRVG3AMHM4NCBJY	Página	3/5



22	5	9	MEMBRIBE DE LA SIERRA	TOTE ABE SLU	1.400m ²	Pastos	621 m. pared de piedra
23	5	11	MEMBRIBE DE LA SIERRA	PEREZ-TABERNERO MARTIN JUAN GASPAR	1.259m ²	Pastos	549 m. pared de piedra
24	5	15	MEMBRIBE DE LA SIERRA	INVERSIONES Y PROYECTOS LORAGUI SL	1.532m ²	Robledal	554 m. pared de piedra
25	502	24	LA SIERPE	BUENO TABERNERO MARIA CARMEN PETRA DE ARRIBA REDONDO JOSE	529m ²	Pastos	472m. alambre de espino
26	502	25	LA SIERPE	BUENO TABERNERO JOSE ANTONIO	1.120m ²	Encinar	452m. alambre de espino
27	501	11	LAS VEGUILLAS	DE ARRIBA LEDESMA MARIA SANTOS ARRIBA JOSE AQUILINO SANTOS DE ARRIBA MARIA DEL PILAR SANTOS DE ARRIBA CELESTINA ROSARIO	122m ²	Prados o praderas	30m. pared de piedra
28	501	5103	LAS VEGUILLAS	GONZALEZ RIVAS MATÍAS (HEREDEROS DE)	33m ²	Prados o praderas	17 m. alambre de espino
29	501	5095	LAS VEGUILLAS	GONZALEZ SANTOS AMBROSIO	535m ²	Prados o praderas	92 m. pared de piedra
30	501	5094	LAS VEGUILLAS	ORTEGA GONZALEZ ANTONIO MANUEL ORTEGA GONZALEZ FRANCISCO AMBROSIO	2.550m ²	Prados o praderas	164 m. pared de piedra
31	501	5092	LAS VEGUILLAS	LUCAS BARRIGA MARIA DOLORES LUCAS BARRIGA MARIA MANUELA LUCAS BARRIGA MARIA CAROLINA LUCAS ROBLEDO JORGE LUCAS ROBLEDO REBECA	153m ²	Pastos	25 m. pared de piedra
32	501	5091	LAS VEGUILLAS	SANCHEZ GARCIA AURELIO	477m ²	Prados o praderas	62 m. alambre de espino
33	501	128	LAS VEGUILLAS	ARCONES HIDALGO PAULA ARCONES HIDALGO MARIA ISABEL ARCONES HIDALGO ANDRÉS LUIS ARCONES HIDALGO DANIEL ARCONES HIDALGO MARIA DE LOS ÁNGELES ARCONES HIDALGO MIRYAM	28m ²	Prados o praderas	29m. pared de piedra
34	501	127	LAS VEGUILLAS	SANTOS GARCIA LEONOR SANCHEZ GONZALEZ JUAN MANUEL SANCHEZ GONZALEZ LUCAS SANCHEZ GONZALEZ JERÓNIMA SANTOS ANTOLÍN JUAN MANUEL SANTOS ANTOLÍN MARIA	10m ²	Prados o praderas	10m. pared de piedra
35	501	130	LAS VEGUILLAS	SANCHEZ CALVO JOSE MARIA	74m ²	Labor o Labradío seco	58m. pared de piedra
36	501	131	LAS VEGUILLAS	GARCIA SANCHEZ ANA	174m ²	Prados o praderas	82m. pared de piedra
37	501	135	LAS VEGUILLAS	GARCIA SANCHEZ MARIA JOSEFA	41m ²	Encinar	0
38	501	5005	LAS VEGUILLAS	AYUNTAMIENTO DE LAS VEGUILLAS	77m ²	Pastos	0
39	501	136	LAS VEGUILLAS	SANCHEZ LUIS AGUSTIN	783m ²	Encinar	250m. pared de piedra
40	501	137	LAS VEGUILLAS	GARCIA FERNÁNDEZ MARIA MÓNICA GARCIA FERNÁNDEZ JOSEFA SANTIAGA GARCIA FERNÁNDEZ MARIA DEL CARMEN GARCIA FERNÁNDEZ ÁGUEDA GARCIA FERNÁNDEZ FRANCISCO JAVIER GARCIA FERNÁNDEZ JOSE ANTONIO	42m ²	Encinar	26m. pared de piedra
41	501	138	LAS VEGUILLAS	LOPEZ GARRIDO MANUEL	433m ²	Encinar	174 m. pared de piedra
42	501	139	LAS VEGUILLAS	SANTOS LUIS JOSE MARIA	208m ²	Encinar	150m. pared de piedra

Código Seguro de Verificación	IV7EVSJLNUWSRVG3AMHM4NCBJY		Fecha	14/05/2021 12:55:37
Normativa	Este documento incorpora firma electrónica reconocida de acuerdo a la ley 59/2003, 19 de diciembre, de firma electrónica			
Firmante	CARLOS GARCÍA SIERRA (VICEPRESIDENTE DE LA DIPUTACIÓN)			
Url de verificación	https://sede.diputaciondesalamanca.gob.es/moad/verifirma-moad/code/IV7EVSJLNUWSRVG3AMHM4NCBJY	Página	4/5	



43	501	140	LAS VEGUILLAS	DIEZ SANTOS BERNARDINO	95m ²	Prados o praderas	80m. pared de piedra
44	5	16	NARROS DE MATALAYEGUA	AJUR SL	2.326m ²	Pastos	598m. alambre de espino
45	5	15	NARROS DE MATALAYEGUA	AJUR SL	1.340m ²	Pastos	427m. alambre de espino
46	5	17	NARROS DE MATALAYEGUA	AJUR SL	8.679m ²	Prados o praderas	856m. alambre de espino
47	5	2	MEMBRIBE DE LA SIERRA	INVERSIONES Y PROYECTOS LORAGUI SL	1.426m ²	Encinar	665m. pared de piedra
48	5	4	MEMBRIBE DE LA SIERRA	INVERSIONES Y PROYECTOS LORAGUI SL	690m ²	Prados o praderas	300m. pared de piedra
49	5	12	MEMBRIBE DE LA SIERRA	INVERSIONES Y PROYECTOS LORAGUI SL	3.103m ²	Prados o praderas	1075m. pared de piedra
50	5	13	MEMBRIBE DE LA SIERRA	INVERSIONES Y PROYECTOS LORAGUI SL	1.743m ²	Pastos	1070m. alambre de espino
51	501	10018	LA SIERPE	DE LA IGLESIA BEJARANO BONIFACIA MARIA JOSE	129m ²	Pastos	100m. alambre de espino
52	501	10019	LA SIERPE	GARCIA LEDESMA PETRA GARCIA TABERNEO MARIA DEL CARMEN GARCIA TABERNEO ADORACION GARCIA TABERNEO ANTONIO	149m ²	Prados o praderas	578m. alambre de espino
53	501	20	LA SIERPE	BUENO TABERNEO MARIA MANUELA GARCIA TABERNEO MARIA DEL CARMEN GARCIA TABERNEO ADORACION GARCIA TABERNEO ANTONIO	1.038m ²	Encinar	432m. alambre de espino

Código Seguro de Verificación	IV7EVSJLNUWSRVG3AMHM4NCBJY	Fecha	14/05/2021 12:55:37
Normativa	Este documento incorpora firma electrónica reconocida de acuerdo a la ley 59/2003, 19 de diciembre, de firma electrónica		
Firmante	CARLOS GARCÍA SIERRA (VICEPRESIDENTE DE LA DIPUTACIÓN)		
Url de verificación	https://sede.diputaciondesalamanca.gob.es/moad/verifirma-moad/code/IV7EVSJLNUWSRVG3AMHM4NCBJY	Página	5/5



ASUNTO: PUBLICACIÓN DE ANUNCIO DE INFORMACIÓN PÚBLICA

EXPEDIENTE: ENSANCHE Y REFUERZO DEL FIRME DE LA CARRETERA DSA-221. LAS VEGUILLAS A LINARES DE RIOFRIO. TRAMO: LAS VEGUILLAS A LA SIERPE (FINAL DE LA TRAVESÍA)

Adjunto remito a Vd., anuncio referente a la información pública de los titulares y derechos que resultan afectados por la ejecución del proyecto de obra arriba indicado, al objeto que proceda a su publicación en el tablón de edictos de su municipio, por un periodo de 20 días hábiles desde su publicación en el BOP.

Transcurrido el plazo señalado le rogamos nos devuelva el anuncio con diligencia de su exposición, para su incorporación en el expediente.

Salamanca a la fecha indicada en la firma electrónica.

EL DIPUTADO DELEGADO DE FOMENTO

(2770/19, de 8 de julio)

SR. ALCALDE PRESIDENTE


AYUNTAMIENTO

(P3721200H)

C/ Real, 105

37609 Narros de Matalayegua (Salamanca)

Código Seguro de Verificación	IV7EVSJLEBEYSSMIWYGMGVDAII	Fecha	14/05/2021 12:55:38
Normativa	Este documento incorpora firma electrónica reconocida de acuerdo a la ley 59/2003, 19 de diciembre, de firma electrónica		
Firmante	CARLOS GARCÍA SIERRA (VICEPRESIDENTE DE LA DIPUTACIÓN)		
Url de verificación	https://sede.diputaciondesalamanca.gob.es/moad/verifirma-moad/code/IV7EVSJLEBEYSSMIWYGMGVDAII	Página	1/5



OBRA: ENSANCHE Y REFUERZO DE FIRME CARRETERA DSA-221

INFORMACIÓN PÚBLICA

Por Resolución de la Presidencia número 4810/20 de fecha 2 de diciembre, se aprobó el proyecto de obra de: “*Ensanche y refuerzo del firme de la carretera DSA-221. Las Veguillas a Linares de Riofrio. Tramo: Las Veguillas a la Sierpe (final de la travesía).*”

De conformidad con lo establecido en el art. 18 y ss. de la Ley de Expropiación Forzosa y concordantes de su Reglamento, se procede a la apertura de un plazo de información pública **por un periodo de 20 días**, a contar del siguiente a la publicación del presente anuncio en el Boletín Oficial de la Provincia, para que cualquier interesado, así como los titulares de derechos reales o económicos que pudieran verse afectados, puedan formular las alegaciones que estimen convenientes para rectificar posibles errores de la relación publicada u oponerse, por razones de fondo o forma, a la necesidad de ocupación, en este caso deberá indicar los motivos por los que debe considerarse preferente la ocupación de otros bienes como más convenientes al fin que se persigue.

Las alegaciones deberán realizarse por escrito dirigido al Ilmo. Sr. Presidente de la Excm. Diputación Provincial de Salamanca y podrán presentarse telemáticamente a través del enlace: <https://sede.diputaciondesalamanca.gob.es/>; o bien presencialmente en el Registro General de la Diputación de Salamanca, ubicado en la calle Felipe Espino nº. 1 de Salamanca, siendo necesario para ello solicitar cita previa, ya sea a través de la dirección electrónica: <https://citapreviaregistro.lasalina.es/citaPrevia>, o telefónicamente llamando al número de teléfono: 923 293 112, así como en cualquier otro registro de los previstos en el art. 16.4 de la Ley 39/2015; acompañándolas de cuanta documentación se considere conveniente para su acreditación. A tal efecto se podrá examinar el expediente en la dirección electrónica: <http://www.lasalina.es/fomento/carreteras/expropiaciones/>

Igualmente, de conformidad con lo establecido en el art. 44 de la Ley 39/2015, de 1 de octubre, del Procedimiento Administrativo Común de las Administraciones Públicas; el presente anuncio servirá como notificación para aquellas personas desconocidas que pudieran verse afectadas, así como para las que se ignore el lugar donde realizarse la notificación y será publicado, además del Boletín Oficial de la Provincia, en los tablón de edictos de la Diputación Provincial y de los ayuntamientos de Las Veguillas, Narros de Matalayegua, Membribe de la Sierra y La Sierpe; así como en la página web de la Diputación (<http://www.lasalina.es/>); sin perjuicio de la notificación individual a los interesados que se realizará en el domicilio que figura en las certificaciones catastrales de las fincas.

Salamanca a fecha señalada en la firma electrónica.

EL DIPUTADO DELEGADO DE FOMENTO

Dto. 2770/19, 8 de julio

Código Seguro de Verificación	IV7EVSJLEBEYSSMIWYGMGVDAII	Fecha	14/05/2021 12:55:38
Normativa	Este documento incorpora firma electrónica reconocida de acuerdo a la ley 59/2003, 19 de diciembre, de firma electrónica		
Firmante	CARLOS GARCÍA SIERRA (VICEPRESIDENTE DE LA DIPUTACIÓN)		
Url de verificación	https://sede.diputaciondesalamanca.gob.es/moad/verifirma-moad/code/IV7EVSJLEBEYSSMIWYGMGVDAII	Página	2/5



ANEXO

RELACIÓN DE TITULARES Y FINCAS AFECTADAS POR LA EJECUCIÓN DEL PROYECTO DE OBRA

Exp.	Pol./Parc.		Término	Propietario	Bienes afectados		
1	501	5073	LAS VEGUILLAS	MARTIN MALMIERCA PETRA (HEREDEROS DE) SANCHEZ GONZALEZ JERÓNIMA SANCHEZ GONZALEZ JUAN MANUEL SANCHEZ GONZALEZ LUCAS	35m ²	Prados o praderas	10m. pared de piedra
3	501	5075	LAS VEGUILLAS	AYUNTAMIENTO DE LAS VEGUILLAS	8m ²	Prados o praderas	17m. pared de piedra
4	501	5105	LAS VEGUILLAS	DE ARRIBA LEDESMA MARIA SANTOS ARRIBA JOSE AQUILINO SANTOS DE ARRIBA MARIA DEL PILAR SANTOS DE ARRIBA CELESTINA ROSARIO	72m ²	Prados o praderas	31 m. pared de piedra
5	501	5104	LAS VEGUILLAS	DIEZ SANTOS BERNARDINO	6m ²	Prados o praderas	7 m. pared de piedra
6	503	11	LAS VEGUILLAS	BARRIGA SANCHEZ JUAN ANTONIO	2.012m ²	Labor o Labradío seco	202m. pared de piedra
7	503	5001	LAS VEGUILLAS	AYUNTAMIENTO DE LAS VEGUILLAS	1.329m ²	Pastos	230m. pared de piedra
8	503	2	LAS VEGUILLAS	LILLO FERNÁNDEZ DE CUEVAS ROBERTO ANTONIO LILLO FERNÁNDEZ DE CUEVAS JOSE MARIA LILLO FERNÁNDEZ DE CUEVAS ANTONIO LILLO FERNÁNDEZ DE CUEVAS CESAR	20m ²	Prados o praderas	18m. pared de piedra
9	503	3	LAS VEGUILLAS	HERNANDEZ MATEOS ENRIQUE	466m ²	Prados o praderas	114m. pared de piedra
10	503	4	LAS VEGUILLAS	BORREGO PASTOR ANGEL (HEREDEROS DE)	4m ²	Prados o praderas	8m. pared de piedra
11	503	6	LAS VEGUILLAS	GONZALEZ VICENTE JOSEFA	13m ²	Prados o praderas	25m. pared de piedra
12	503	7	LAS VEGUILLAS	SANCHEZ LOPEZ JULIÁN	174m ²	Prados o praderas	55m. pared de piedra
13	503	26	LAS VEGUILLAS	PEREZ MALMIERCA MARIA MERCEDES	702m ²	Encinar	198 m. alambre de espino
14	503	27	LAS VEGUILLAS	SAN JOSE SANCHEZ MARIA ROSA	73m ²	Encinar	156m. alambre de espino
15	503	30	LAS VEGUILLAS	GARCIA RODRIGUEZ MARIA LUISA GARCIA RODRIGUEZ MARIA DEL CARMEN (HEREDEROS DE) GARCIA RODRIGUEZ MARIA DE LAS MERCEDES GARCIA RODRIGUEZ ANGEL	40m ²	Prados o praderas	58 m. alambre de espino
16	503	31	LAS VEGUILLAS	BEATO DE CASTRO MARIA TERESA	172m ²	Prados o praderas	123 m. alambre de espino
17	5	18	NARROS DE MATALAYEGUA	DE LA IGLESIA DEL ROSAL ANTONIO CARLOS	1.201m ²	Labor seco con encinas	608 m. pared de piedra
18	5	22	NARROS DE MATALAYEGUA	DE LA IGLESIA DEL ROSAL ANTONIO CARLOS	1.109m ²	Prados o praderas	431m. pared de piedra
19	5	21	NARROS DE MATALAYEGUA	DE LA IGLESIA DEL ROSAL ANTONIO CARLOS	2.152m ²	Pastos	509m. pared de piedra
20	5	5	MEMBRIBE DE LA SIERRA	TOTE ABE SLU	3.523m ²	Encinar	1433m. pared de piedra
21	5	7	MEMBRIBE DE LA SIERRA	TOTE ABE SLU	383m ²	Pastos	204 m. pared de piedra

Código Seguro de Verificación	IV7EVSJLEBEYSSMIWYGMGVDAII	Fecha	14/05/2021 12:55:38
Normativa	Este documento incorpora firma electrónica reconocida de acuerdo a la ley 59/2003, 19 de diciembre, de firma electrónica		
Firmante	CARLOS GARCÍA SIERRA (VICEPRESIDENTE DE LA DIPUTACIÓN)		
Url de verificación	https://sede.diputaciondesalamanca.gov.es/moad/verifirma-moad/code/IV7EVSJLEBEYSSMIWYGMGVDAII	Página	3/5



22	5	9	MEMBRIBE DE LA SIERRA	TOTE ABE SLU	1.400m ²	Pastos	621 m. pared de piedra
23	5	11	MEMBRIBE DE LA SIERRA	PEREZ-TABERNERO MARTIN JUAN GASPAR	1.259m ²	Pastos	549 m. pared de piedra
24	5	15	MEMBRIBE DE LA SIERRA	INVERSIONES Y PROYECTOS LORAGUI SL	1.532m ²	Robledal	554 m. pared de piedra
25	502	24	LA SIERPE	BUENO TABERNERO MARIA CARMEN PETRA DE ARRIBA REDONDO JOSE	529m ²	Pastos	472m. alambre de espino
26	502	25	LA SIERPE	BUENO TABERNERO JOSE ANTONIO	1.120m ²	Encinar	452m. alambre de espino
27	501	11	LAS VEGUILLAS	DE ARRIBA LEDESMA MARIA SANTOS ARRIBA JOSE AQUILINO SANTOS DE ARRIBA MARIA DEL PILAR SANTOS DE ARRIBA CELESTINA ROSARIO	122m ²	Prados o praderas	30m. pared de piedra
28	501	5103	LAS VEGUILLAS	GONZALEZ RIVAS MATÍAS (HEREDEROS DE)	33m ²	Prados o praderas	17 m. alambre de espino
29	501	5095	LAS VEGUILLAS	GONZALEZ SANTOS AMBROSIO	535m ²	Prados o praderas	92 m. pared de piedra
30	501	5094	LAS VEGUILLAS	ORTEGA GONZALEZ ANTONIO MANUEL ORTEGA GONZALEZ FRANCISCO AMBROSIO	2.550m ²	Prados o praderas	164 m. pared de piedra
31	501	5092	LAS VEGUILLAS	LUCAS BARRIGA MARIA DOLORES LUCAS BARRIGA MARIA MANUELA LUCAS BARRIGA MARIA CAROLINA LUCAS ROBLEDO JORGE LUCAS ROBLEDO REBECA	153m ²	Pastos	25 m. pared de piedra
32	501	5091	LAS VEGUILLAS	SANCHEZ GARCIA AURELIO	477m ²	Prados o praderas	62 m. alambre de espino
33	501	128	LAS VEGUILLAS	ARCONES HIDALGO PAULA ARCONES HIDALGO MARIA ISABEL ARCONES HIDALGO ANDRÉS LUIS ARCONES HIDALGO DANIEL ARCONES HIDALGO MARIA DE LOS ÁNGELES ARCONES HIDALGO MIRYAM	28m ²	Prados o praderas	29m. pared de piedra
34	501	127	LAS VEGUILLAS	SANTOS GARCIA LEONOR SANCHEZ GONZALEZ JUAN MANUEL SANCHEZ GONZALEZ LUCAS SANCHEZ GONZALEZ JERÓNIMA SANTOS ANTOLÍN JUAN MANUEL SANTOS ANTOLÍN MARIA	10m ²	Prados o praderas	10m. pared de piedra
35	501	130	LAS VEGUILLAS	SANCHEZ CALVO JOSE MARIA	74m ²	Labor o Labradío seco	58m. pared de piedra
36	501	131	LAS VEGUILLAS	GARCIA SANCHEZ ANA	174m ²	Prados o praderas	82m. pared de piedra
37	501	135	LAS VEGUILLAS	GARCIA SANCHEZ MARIA JOSEFA	41m ²	Encinar	0
38	501	5005	LAS VEGUILLAS	AYUNTAMIENTO DE LAS VEGUILLAS	77m ²	Pastos	0
39	501	136	LAS VEGUILLAS	SANCHEZ LUIS AGUSTIN	783m ²	Encinar	250m. pared de piedra
40	501	137	LAS VEGUILLAS	GARCIA FERNÁNDEZ MARIA MÓNICA GARCIA FERNÁNDEZ JOSEFA SANTIAGA GARCIA FERNÁNDEZ MARIA DEL CARMEN GARCIA FERNÁNDEZ ÁGUEDA GARCIA FERNÁNDEZ FRANCISCO JAVIER GARCIA FERNÁNDEZ JOSE ANTONIO	42m ²	Encinar	26m. pared de piedra
41	501	138	LAS VEGUILLAS	LOPEZ GARRIDO MANUEL	433m ²	Encinar	174 m. pared de piedra
42	501	139	LAS VEGUILLAS	SANTOS LUIS JOSE MARIA	208m ²	Encinar	150m. pared de piedra

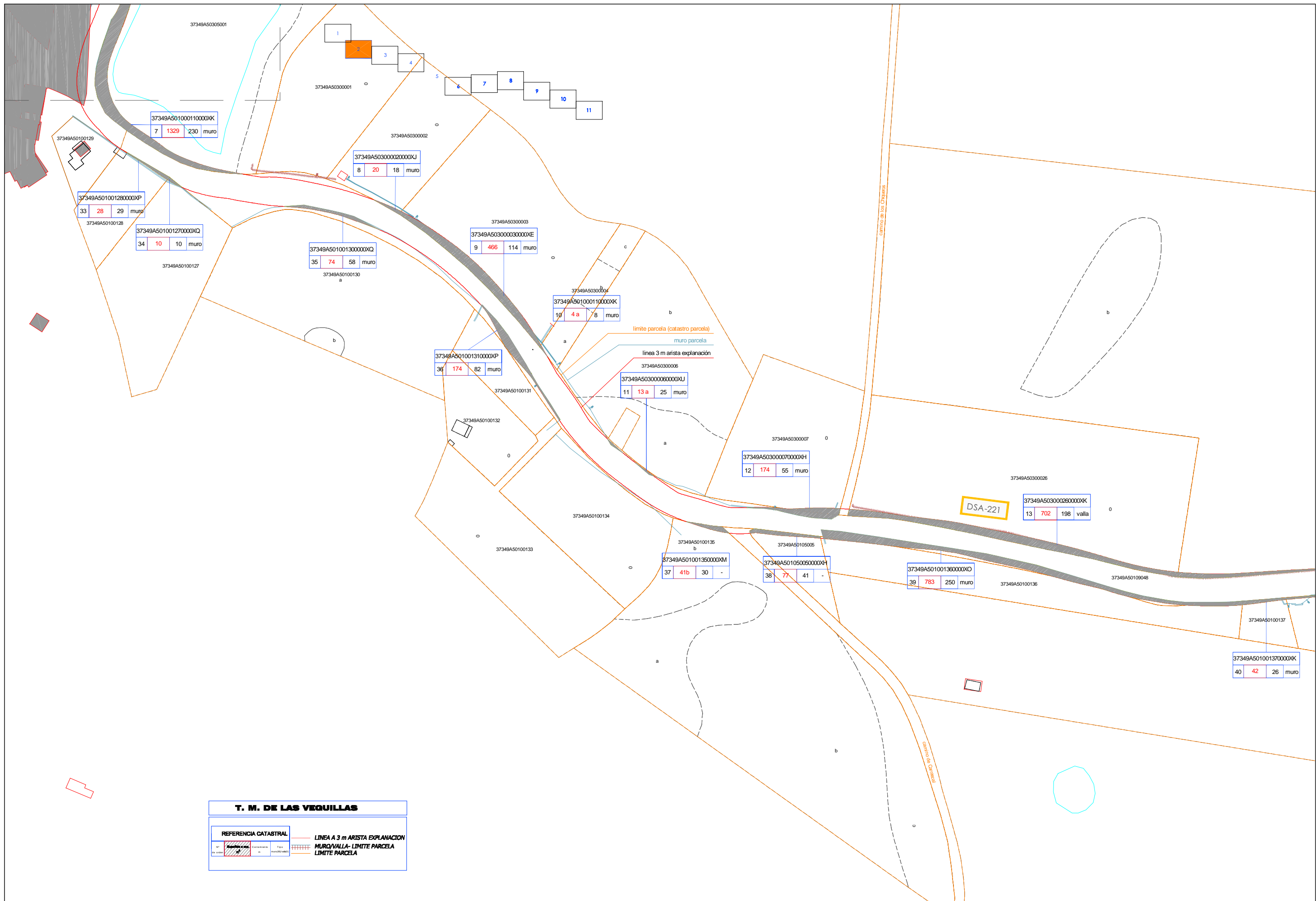
Código Seguro de Verificación	IV7EVSJLEBEYSSMIWYGMGVDAII	Fecha	14/05/2021 12:55:38
Normativa	Este documento incorpora firma electrónica reconocida de acuerdo a la ley 59/2003, 19 de diciembre, de firma electrónica		
Firmante	CARLOS GARCÍA SIERRA (VICEPRESIDENTE DE LA DIPUTACIÓN)		
Url de verificación	https://sede.diputaciondesalamanca.gob.es/moad/verifirma-moad/code/IV7EVSJLEBEYSSMIWYGMGVDAII	Página	4/5



43	501	140	LAS VEGUILLAS	DIEZ SANTOS BERNARDINO	95m ²	Prados o praderas	80m. pared de piedra
44	5	16	NARROS DE MATALAYEGUA	AJUR SL	2.326m ²	Pastos	598m. alambre de espino
45	5	15	NARROS DE MATALAYEGUA	AJUR SL	1.340m ²	Pastos	427m. alambre de espino
46	5	17	NARROS DE MATALAYEGUA	AJUR SL	8.679m ²	Prados o praderas	856m. alambre de espino
47	5	2	MEMBRIBE DE LA SIERRA	INVERSIONES Y PROYECTOS LORAGUI SL	1.426m ²	Encinar	665m. pared de piedra
48	5	4	MEMBRIBE DE LA SIERRA	INVERSIONES Y PROYECTOS LORAGUI SL	690m ²	Prados o praderas	300m. pared de piedra
49	5	12	MEMBRIBE DE LA SIERRA	INVERSIONES Y PROYECTOS LORAGUI SL	3.103m ²	Prados o praderas	1075m. pared de piedra
50	5	13	MEMBRIBE DE LA SIERRA	INVERSIONES Y PROYECTOS LORAGUI SL	1.743m ²	Pastos	1070m. alambre de espino
51	501	10018	LA SIERPE	DE LA IGLESIA BEJARANO BONIFACIA MARIA JOSE	129m ²	Pastos	100m. alambre de espino
52	501	10019	LA SIERPE	GARCIA LEDESMA PETRA GARCIA TABERNEO MARIA DEL CARMEN GARCIA TABERNEO ADORACION GARCIA TABERNEO ANTONIO	149m ²	Prados o praderas	578m. alambre de espino
53	501	20	LA SIERPE	BUENO TABERNEO MARIA MANUELA GARCIA TABERNEO MARIA DEL CARMEN GARCIA TABERNEO ADORACION GARCIA TABERNEO ANTONIO	1.038m ²	Encinar	432m. alambre de espino

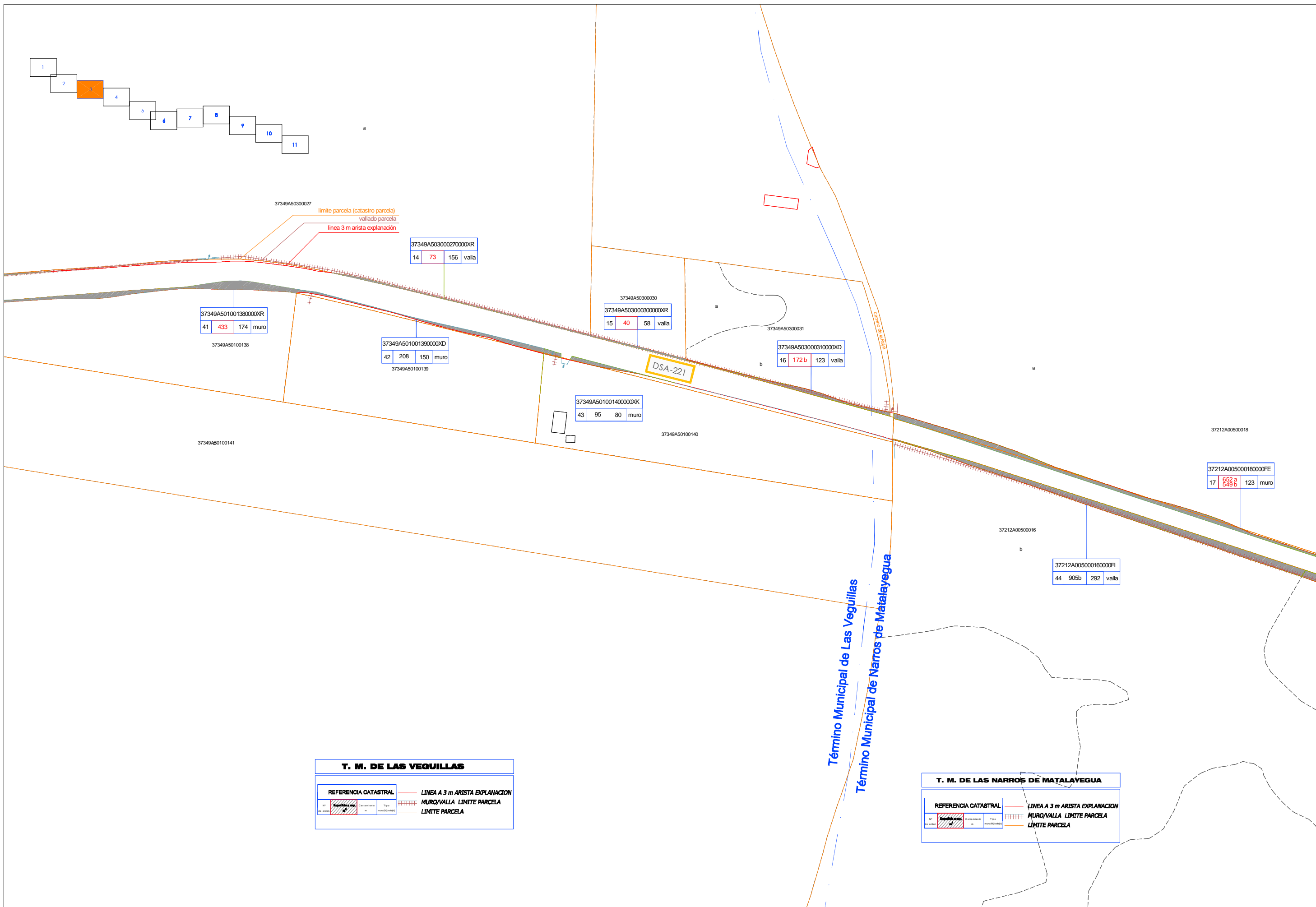
Código Seguro de Verificación	IV7EVSJLEBEYSSMIWYGMGVDAII	Fecha	14/05/2021 12:55:38
Normativa	Este documento incorpora firma electrónica reconocida de acuerdo a la ley 59/2003, 19 de diciembre, de firma electrónica		
Firmante	CARLOS GARCÍA SIERRA (VICEPRESIDENTE DE LA DIPUTACIÓN)		
Url de verificación	https://sede.diputaciondesalamanca.gob.es/moad/verifirma-moad/code/IV7EVSJLEBEYSSMIWYGMGVDAII	Página	5/5





T. M. DE LAS VEGUILLAS

REFERENCIA CATASTRAL		
Nº	Contorno	LÍNEA A 3 m ARISTA EXPLANACIÓN
Por arista	m	MURO/VALLA- LIMITE PARCELA
		LIMITE PARCELA

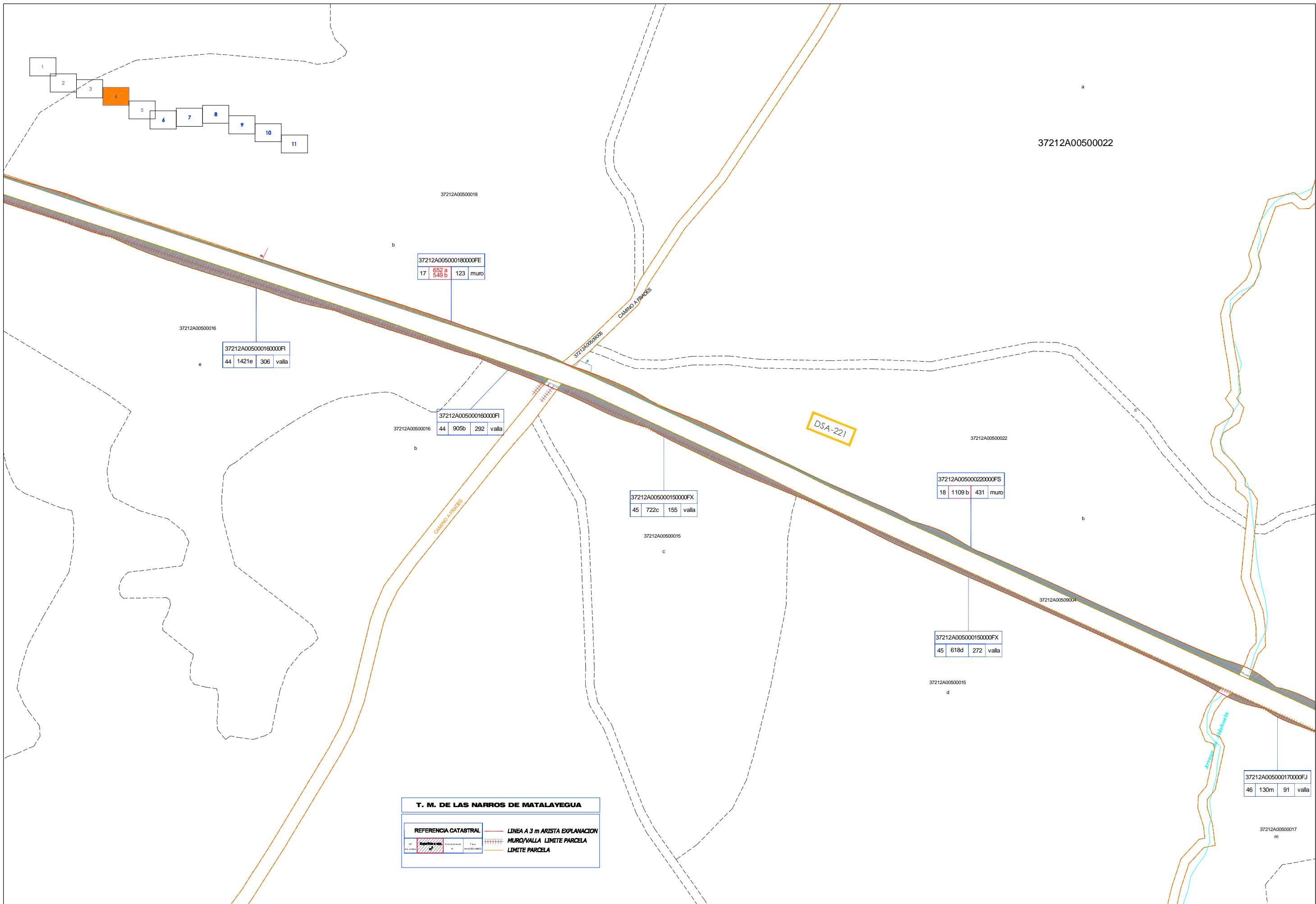


T. M. DE LAS VEGUILLAS

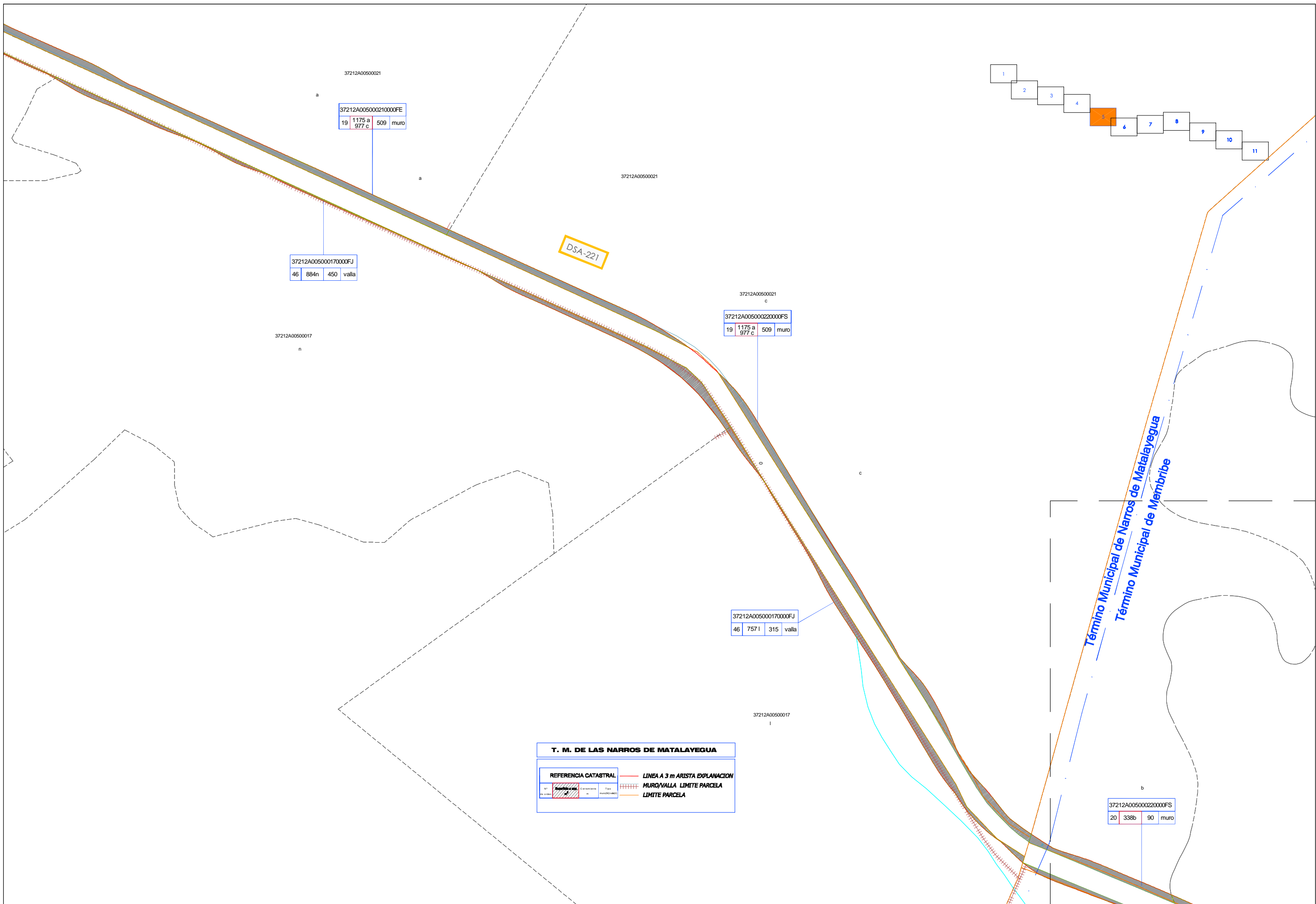
REFERENCIA CATASTRAL	LINEA A 3 m ARISTA EXPLANACION																				
<table border="1"> <tr> <td>17</td> <td>652 a</td> <td>123</td> <td>muro</td> </tr> <tr> <td>17</td> <td>549 b</td> <td>123</td> <td>muro</td> </tr> </table>	17	652 a	123	muro	17	549 b	123	muro	<table border="1"> <tr> <td>41</td> <td>433</td> <td>174</td> <td>muro</td> </tr> <tr> <td>42</td> <td>208</td> <td>150</td> <td>muro</td> </tr> <tr> <td>43</td> <td>95</td> <td>80</td> <td>muro</td> </tr> </table>	41	433	174	muro	42	208	150	muro	43	95	80	muro
17	652 a	123	muro																		
17	549 b	123	muro																		
41	433	174	muro																		
42	208	150	muro																		
43	95	80	muro																		
<table border="1"> <tr> <td>14</td> <td>73</td> <td>156</td> <td>valla</td> </tr> </table>	14	73	156	valla	<table border="1"> <tr> <td>15</td> <td>40</td> <td>58</td> <td>valla</td> </tr> <tr> <td>16</td> <td>172 b</td> <td>123</td> <td>valla</td> </tr> <tr> <td>44</td> <td>905b</td> <td>292</td> <td>valla</td> </tr> </table>	15	40	58	valla	16	172 b	123	valla	44	905b	292	valla				
14	73	156	valla																		
15	40	58	valla																		
16	172 b	123	valla																		
44	905b	292	valla																		
<table border="1"> <tr> <td>37349A501001380000XR</td> <td></td> <td></td> <td></td> </tr> </table>	37349A501001380000XR				<table border="1"> <tr> <td>37349A501001380000XR</td> <td></td> <td></td> <td></td> </tr> </table>	37349A501001380000XR															
37349A501001380000XR																					
37349A501001380000XR																					
<table border="1"> <tr> <td>37349A501001390000XD</td> <td></td> <td></td> <td></td> </tr> </table>	37349A501001390000XD				<table border="1"> <tr> <td>37349A501001390000XD</td> <td></td> <td></td> <td></td> </tr> </table>	37349A501001390000XD															
37349A501001390000XD																					
37349A501001390000XD																					
<table border="1"> <tr> <td>37349A501001400000XK</td> <td></td> <td></td> <td></td> </tr> </table>	37349A501001400000XK				<table border="1"> <tr> <td>37349A501001400000XK</td> <td></td> <td></td> <td></td> </tr> </table>	37349A501001400000XK															
37349A501001400000XK																					
37349A501001400000XK																					
<table border="1"> <tr> <td>37349A503000270000XR</td> <td></td> <td></td> <td></td> </tr> </table>	37349A503000270000XR				<table border="1"> <tr> <td>37349A503000270000XR</td> <td></td> <td></td> <td></td> </tr> </table>	37349A503000270000XR															
37349A503000270000XR																					
37349A503000270000XR																					
<table border="1"> <tr> <td>37349A503000300000XR</td> <td></td> <td></td> <td></td> </tr> </table>	37349A503000300000XR				<table border="1"> <tr> <td>37349A503000300000XR</td> <td></td> <td></td> <td></td> </tr> </table>	37349A503000300000XR															
37349A503000300000XR																					
37349A503000300000XR																					
<table border="1"> <tr> <td>37349A503000310000XD</td> <td></td> <td></td> <td></td> </tr> </table>	37349A503000310000XD				<table border="1"> <tr> <td>37349A503000310000XD</td> <td></td> <td></td> <td></td> </tr> </table>	37349A503000310000XD															
37349A503000310000XD																					
37349A503000310000XD																					
<table border="1"> <tr> <td>37212A005000180000FE</td> <td></td> <td></td> <td></td> </tr> </table>	37212A005000180000FE				<table border="1"> <tr> <td>37212A005000180000FE</td> <td></td> <td></td> <td></td> </tr> </table>	37212A005000180000FE															
37212A005000180000FE																					
37212A005000180000FE																					
<table border="1"> <tr> <td>37212A005000160000FI</td> <td></td> <td></td> <td></td> </tr> </table>	37212A005000160000FI				<table border="1"> <tr> <td>37212A005000160000FI</td> <td></td> <td></td> <td></td> </tr> </table>	37212A005000160000FI															
37212A005000160000FI																					
37212A005000160000FI																					

T. M. DE LAS NARROS DE MATALAYEGUA

REFERENCIA CATASTRAL	LINEA A 3 m ARISTA EXPLANACION																				
<table border="1"> <tr> <td>17</td> <td>652 a</td> <td>123</td> <td>muro</td> </tr> <tr> <td>17</td> <td>549 b</td> <td>123</td> <td>muro</td> </tr> </table>	17	652 a	123	muro	17	549 b	123	muro	<table border="1"> <tr> <td>41</td> <td>433</td> <td>174</td> <td>muro</td> </tr> <tr> <td>42</td> <td>208</td> <td>150</td> <td>muro</td> </tr> <tr> <td>43</td> <td>95</td> <td>80</td> <td>muro</td> </tr> </table>	41	433	174	muro	42	208	150	muro	43	95	80	muro
17	652 a	123	muro																		
17	549 b	123	muro																		
41	433	174	muro																		
42	208	150	muro																		
43	95	80	muro																		
<table border="1"> <tr> <td>14</td> <td>73</td> <td>156</td> <td>valla</td> </tr> </table>	14	73	156	valla	<table border="1"> <tr> <td>15</td> <td>40</td> <td>58</td> <td>valla</td> </tr> <tr> <td>16</td> <td>172 b</td> <td>123</td> <td>valla</td> </tr> <tr> <td>44</td> <td>905b</td> <td>292</td> <td>valla</td> </tr> </table>	15	40	58	valla	16	172 b	123	valla	44	905b	292	valla				
14	73	156	valla																		
15	40	58	valla																		
16	172 b	123	valla																		
44	905b	292	valla																		
<table border="1"> <tr> <td>37349A501001380000XR</td> <td></td> <td></td> <td></td> </tr> </table>	37349A501001380000XR				<table border="1"> <tr> <td>37349A501001380000XR</td> <td></td> <td></td> <td></td> </tr> </table>	37349A501001380000XR															
37349A501001380000XR																					
37349A501001380000XR																					
<table border="1"> <tr> <td>37349A501001390000XD</td> <td></td> <td></td> <td></td> </tr> </table>	37349A501001390000XD				<table border="1"> <tr> <td>37349A501001390000XD</td> <td></td> <td></td> <td></td> </tr> </table>	37349A501001390000XD															
37349A501001390000XD																					
37349A501001390000XD																					
<table border="1"> <tr> <td>37349A501001400000XK</td> <td></td> <td></td> <td></td> </tr> </table>	37349A501001400000XK				<table border="1"> <tr> <td>37349A501001400000XK</td> <td></td> <td></td> <td></td> </tr> </table>	37349A501001400000XK															
37349A501001400000XK																					
37349A501001400000XK																					
<table border="1"> <tr> <td>37349A503000270000XR</td> <td></td> <td></td> <td></td> </tr> </table>	37349A503000270000XR				<table border="1"> <tr> <td>37349A503000270000XR</td> <td></td> <td></td> <td></td> </tr> </table>	37349A503000270000XR															
37349A503000270000XR																					
37349A503000270000XR																					
<table border="1"> <tr> <td>37349A503000300000XR</td> <td></td> <td></td> <td></td> </tr> </table>	37349A503000300000XR				<table border="1"> <tr> <td>37349A503000300000XR</td> <td></td> <td></td> <td></td> </tr> </table>	37349A503000300000XR															
37349A503000300000XR																					
37349A503000300000XR																					
<table border="1"> <tr> <td>37349A503000310000XD</td> <td></td> <td></td> <td></td> </tr> </table>	37349A503000310000XD				<table border="1"> <tr> <td>37349A503000310000XD</td> <td></td> <td></td> <td></td> </tr> </table>	37349A503000310000XD															
37349A503000310000XD																					
37349A503000310000XD																					
<table border="1"> <tr> <td>37212A005000180000FE</td> <td></td> <td></td> <td></td> </tr> </table>	37212A005000180000FE				<table border="1"> <tr> <td>37212A005000180000FE</td> <td></td> <td></td> <td></td> </tr> </table>	37212A005000180000FE															
37212A005000180000FE																					
37212A005000180000FE																					
<table border="1"> <tr> <td>37212A005000160000FI</td> <td></td> <td></td> <td></td> </tr> </table>	37212A005000160000FI				<table border="1"> <tr> <td>37212A005000160000FI</td> <td></td> <td></td> <td></td> </tr> </table>	37212A005000160000FI															
37212A005000160000FI																					
37212A005000160000FI																					



T. M. DE LAS NARROS DE MATALAYEGUA			
REFERENCIA CATASTRAL	---	---	---
---	---	---	---
---	---	---	---
---	---	---	---



37212A005000210000FE			
19	1175 a	509	muro
	977 c		

37212A005000170000FJ			
46	884n	450	valla

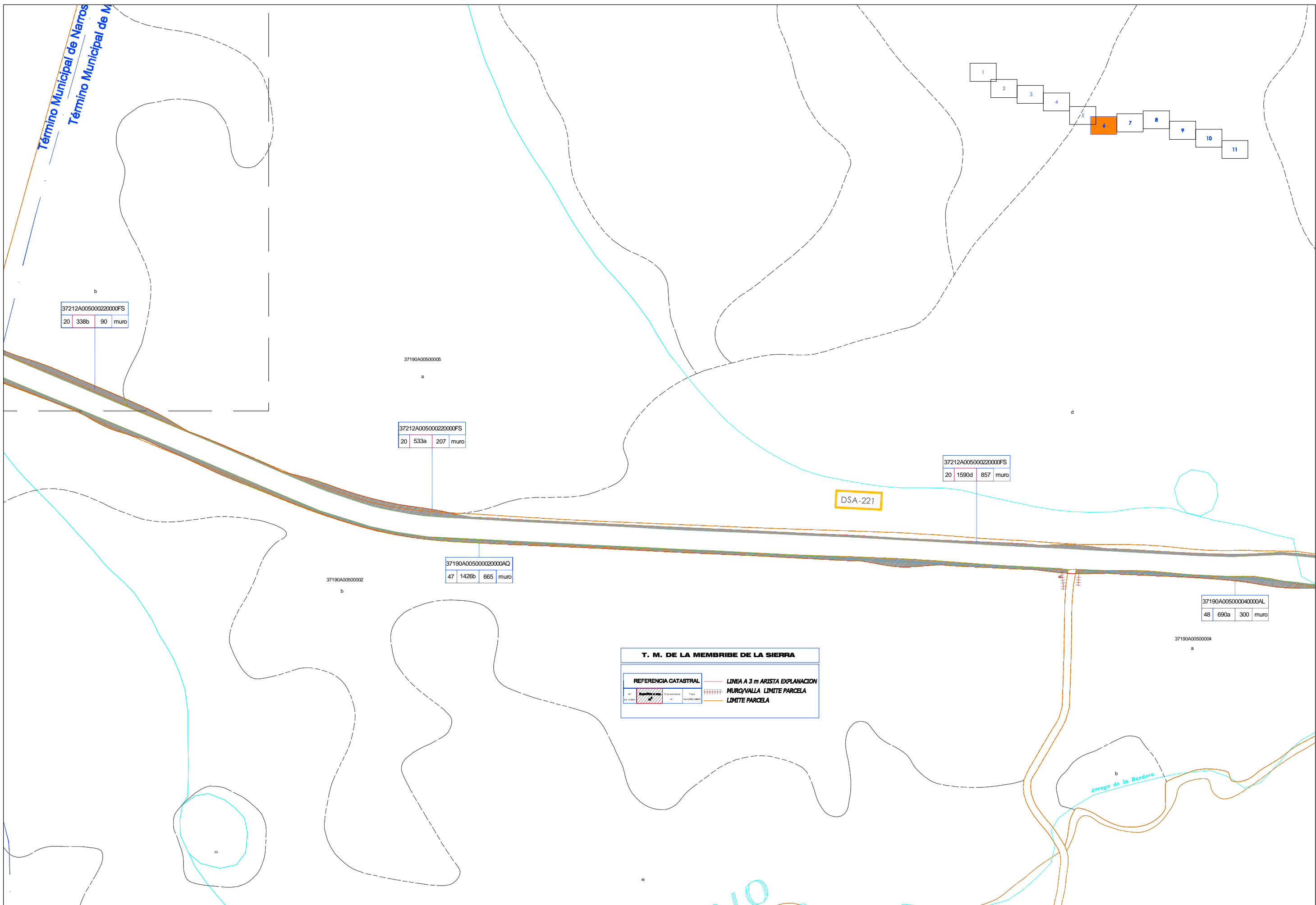
37212A005000220000FS			
19	1175 a	509	muro
	977 c		

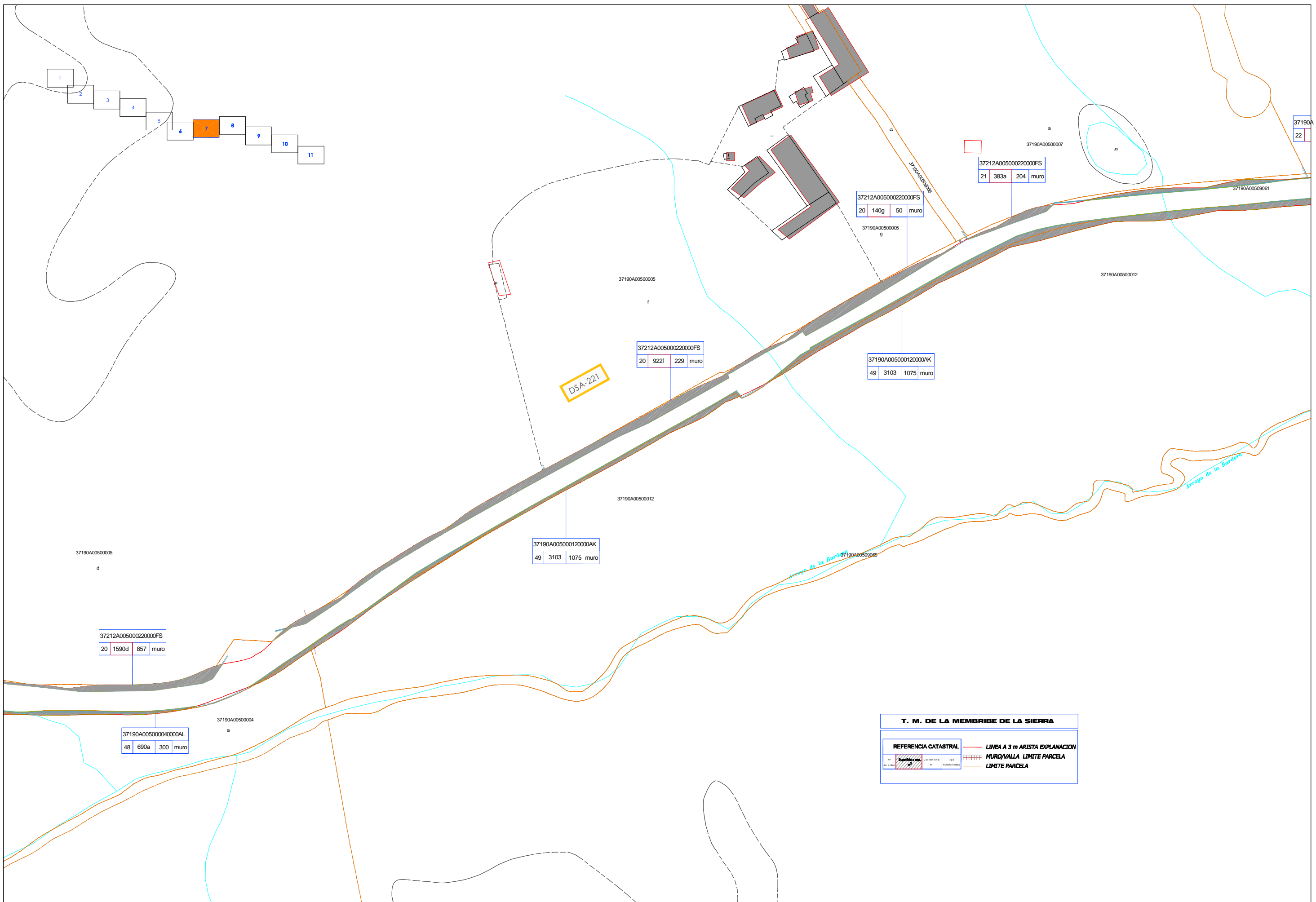
37212A005000170000FJ			
46	757 l	315	valla

37212A005000220000FS			
20	338b	90	muro

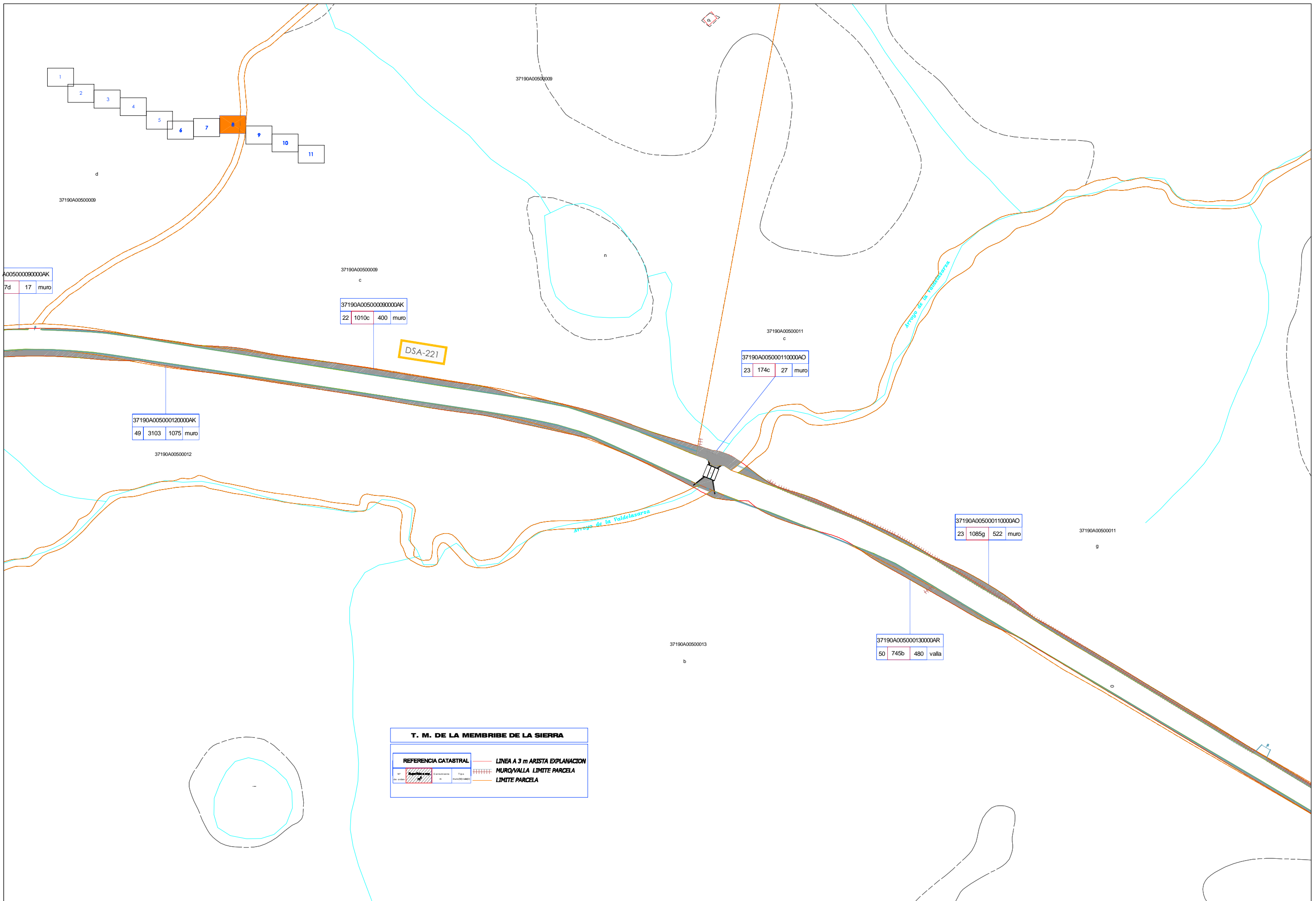
T. M. DE LAS NARROS DE MATALAYEGUA

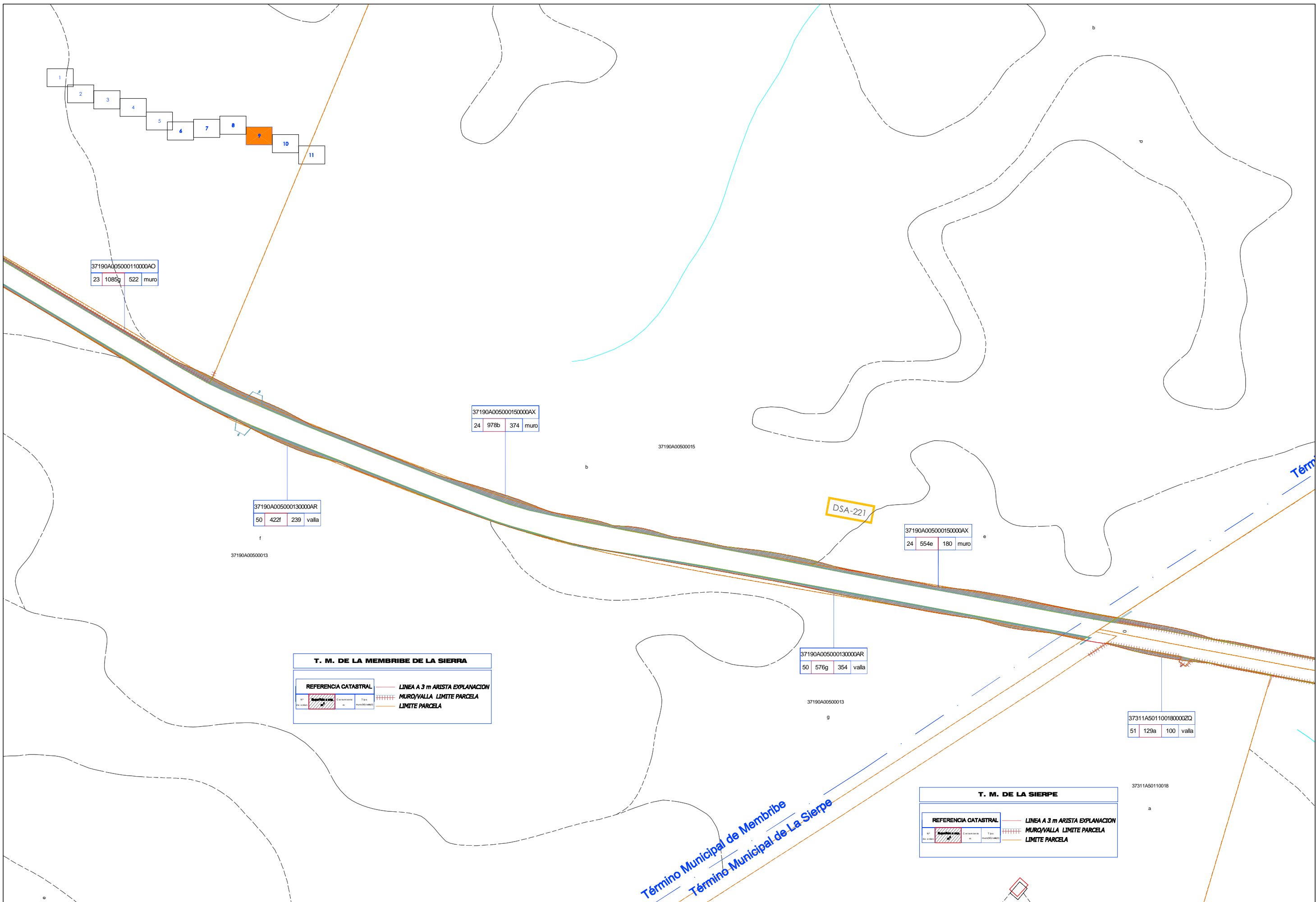
REFERENCIA CATASTRAL	LINEA A 3 m ARISTA EXPLANACION
MURO/VALLA LIMITE PARCELA	MURO/VALLA LIMITE PARCELA
LIMITE PARCELA	LIMITE PARCELA





T. M. DE LA MEMBRIBE DE LA SIERRA			
REFERENCIA CATASTRAL	LINEA A 3 m ARISTA EXPLANACION		
MURO/VALLA	LIMITE PARCELA		
LIMITE PARCELA			





37190A005000110000AO			
23	1085g	522	muro

37190A005000150000AX			
24	978b	374	muro

37190A005000130000AR			
50	422f	239	valla

37190A005000150000AX			
24	554e	180	muro

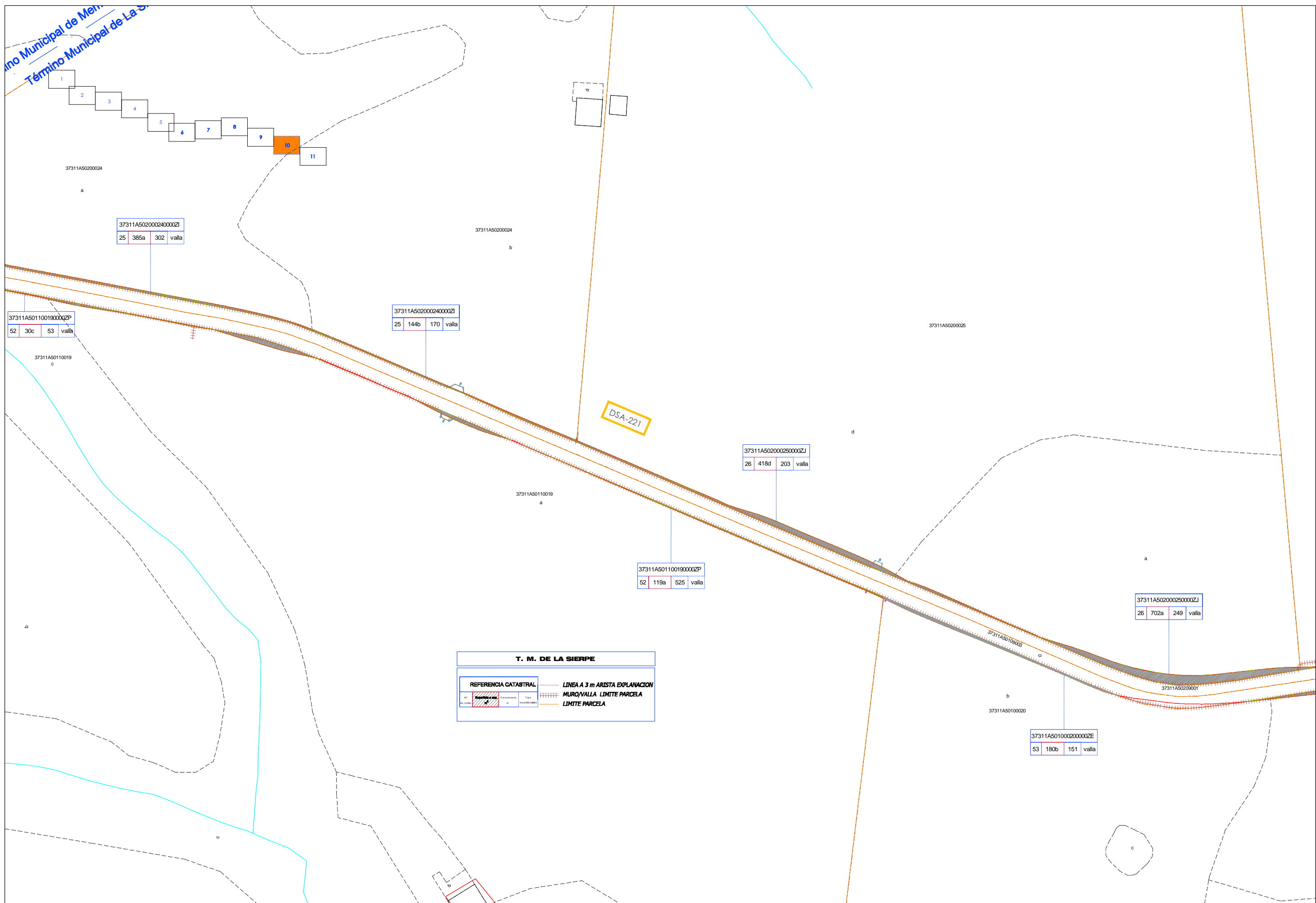
37190A005000130000AR			
50	576g	354	valla

37311A501100180000ZQ			
51	129a	100	valla

T. M. DE LA MEMBRIBE DE LA SIERRA			
REFERENCIA CATASTRAL	LINEA A 3 m ARISTA EXPLANACION		
MURO/VALLA LIMITE PARCELA			
LIMITE PARCELA			

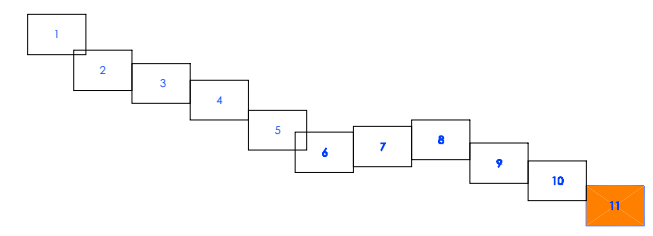
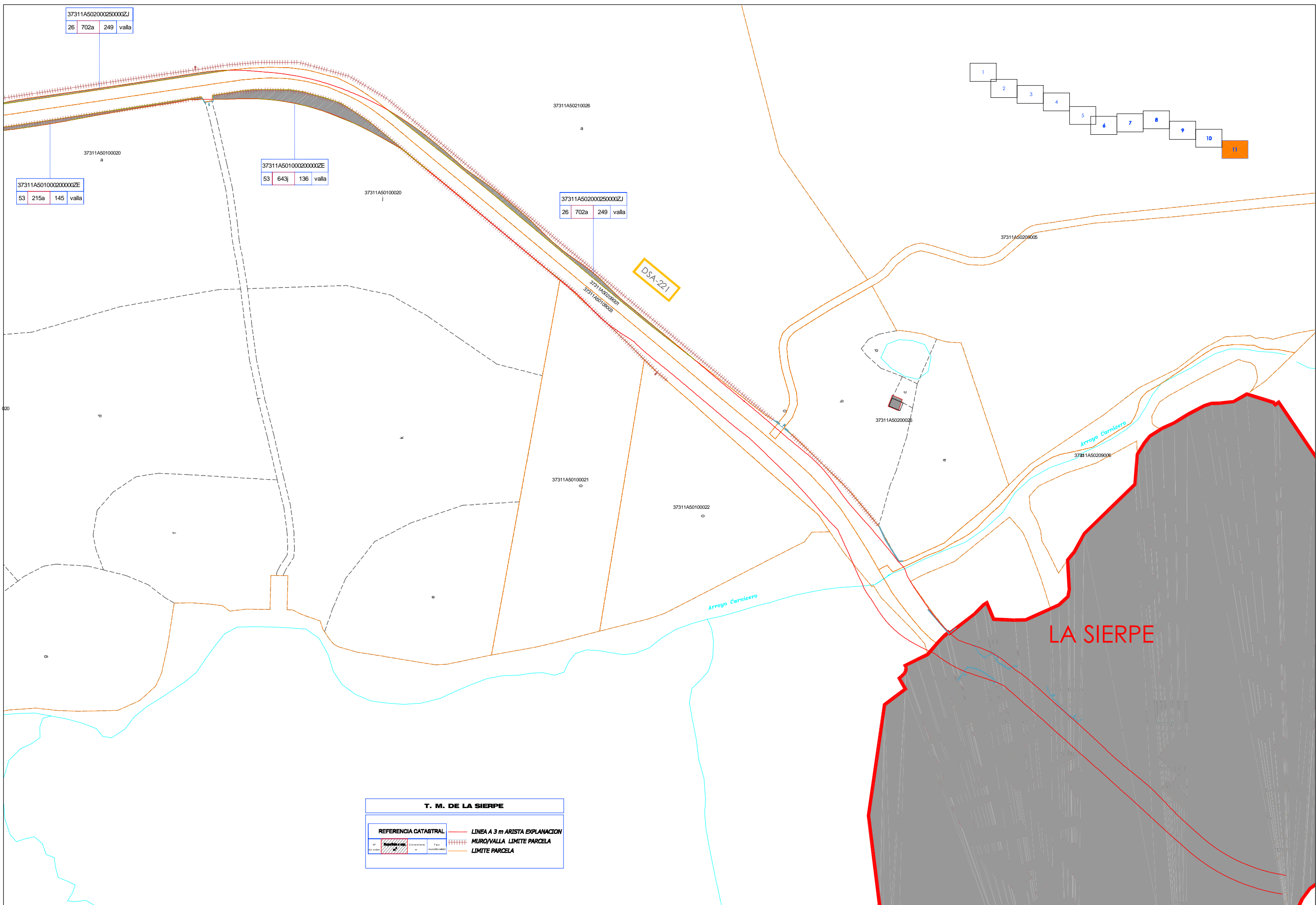
T. M. DE LA SIERPE			
REFERENCIA CATASTRAL	LINEA A 3 m ARISTA EXPLANACION		
MURO/VALLA LIMITE PARCELA			
LIMITE PARCELA			

Termino Municipal de Mel...
Termino Municipal de La S...



T. M. DE LA SIERPE

REFERENCIA CATASTRAL	LINEA A 3 m ARISTA EXPLANACION
[Symbol]	[Symbol]
[Symbol]	[Symbol]
[Symbol]	[Symbol]



T. M. DE LA SIERPE			
REFERENCIA CATASTRAL	---	LÍNEA A 3 m ARISTA EXPLANACION	---
MURO/VALLA		LÍMITE PARCELA	---
LÍMITE PARCELA	---	LÍMITE PARCELA	---